



กฎกระทรวง

กำหนดให้ทางน้ำชลประทานคลองท่าดี
เป็นทางน้ำชลประทานที่จะเรียกเก็บค่าชลประทาน
พ.ศ. ๒๕๖๕

อาศัยอำนาจตามความในมาตรา ๘ (๑) แห่งพระราชบัญญัติการชลประทานหลวง พุทธศักราช ๒๔๘๕ ซึ่งแก้ไขเพิ่มเติมโดยพระราชบัญญัติการชลประทานหลวง (ฉบับที่ ๔) พ.ศ. ๒๕๑๘ และมาตรา ๔๒ วรรคหนึ่ง แห่งพระราชบัญญัติการชลประทานหลวง พุทธศักราช ๒๔๘๕ รัฐมนตรีว่าการกระทรวงเกษตรและสหกรณ์ออกกฎกระทรวงไว้ ดังต่อไปนี้

ให้ทางน้ำชลประทานคลองท่าดี จากศูนย์กลางฝายคลองท่าดี กิโลเมตรที่ ๐.๐๐๐ ในท้องที่ ตำบลกำแพงเขา อำเภอเมืองนครศรีธรรมราช จังหวัดนครศรีธรรมราช ไปทางเหนือ น้ำ ถึงกิโลเมตรที่ ๒๒.๙๓๘ ในท้องที่ตำบลกำโลน อำเภอลานสกา จังหวัดนครศรีธรรมราช ไปทางท้ายน้ำถึงกิโลเมตรที่ ๑๕.๓๘๕ ในท้องที่ตำบลมะม่วงสองต้น อำเภอเมืองนครศรีธรรมราช จังหวัดนครศรีธรรมราช ตามแนวเขตแผนที่ท้ายกฎกระทรวงนี้ เป็นทางน้ำชลประทานที่จะเรียกเก็บ ค่าชลประทาน

ให้ไว้ ณ วันที่ ๒๐ มิถุนายน พ.ศ. ๒๕๖๕

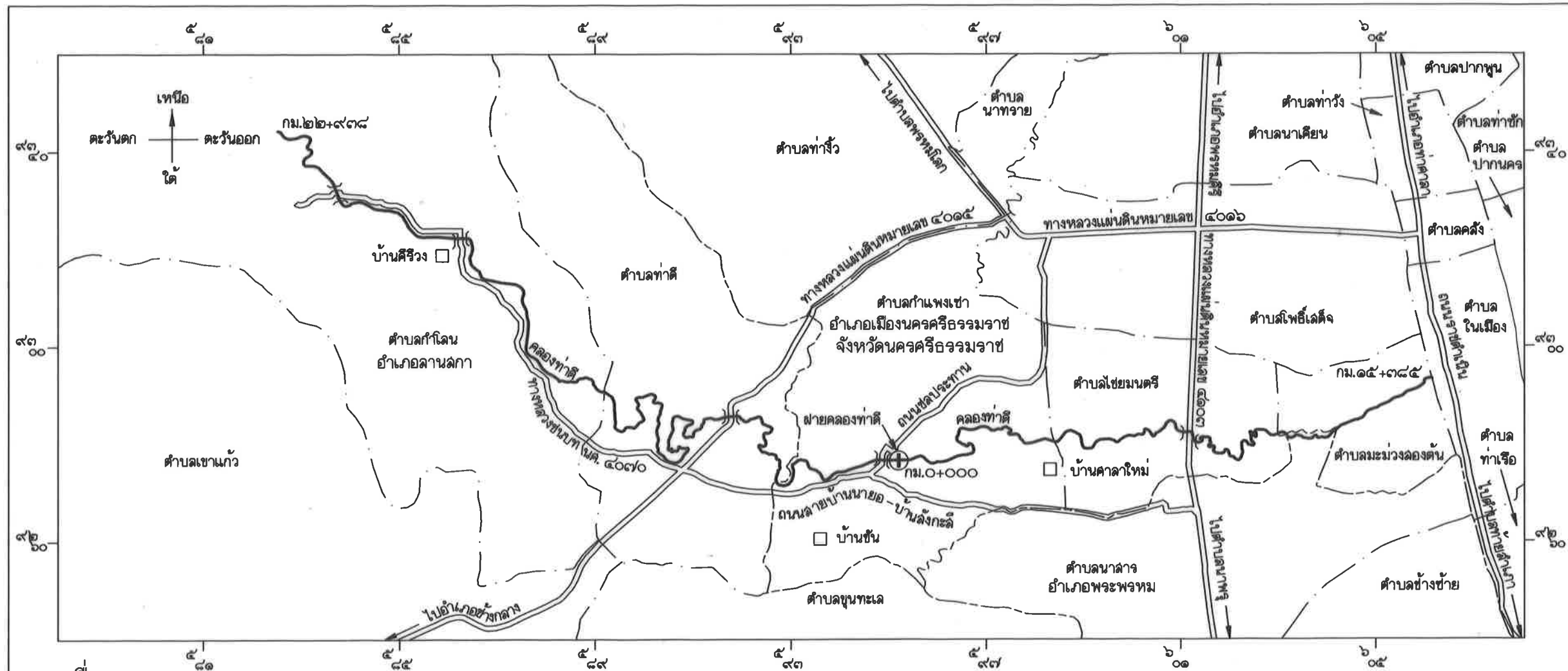
เฉลิมชัย ศรีอ่อน

รัฐมนตรีว่าการกระทรวงเกษตรและสหกรณ์








แผนที่ท้ายกฎกระทรวง
กำหนดให้ทางน้ำชลประทานคลองท่าดี
เป็นทางน้ำชลประทานที่จะเรียกเก็บค่าชลประทาน
พ.ศ. ๒๕๖๕

มาตราส่วน ๑ : ๑๐๐,๐๐๐


๐ ๒ ๔ ๖ กิโลเมตร



เครื่องหมาย

-  แนวเขตทางน้ำชลประทานที่จะเรียกเก็บค่าชลประทาน
-  เขตอำเภอ เขตกิ่งอำเภอ
-  เขตตำบล เขตองค์การบริหารส่วนตำบล
-  ทางหลวง ถนน ซอย
-  ฝาย
-  ฝาย
-  หมู่บ้าน บ้าน

(นายปริญญา สักคณายก)
ผู้อำนวยการสำนักงานชลประทานที่ ๑๕


(นายประพิศ จินทร์มา)
อธิบดีกรมชลประทาน

หมายเหตุ :- เหตุผลในการประกาศใช้กฎกระทรวงฉบับนี้ คือ โดยที่เป็นการสมควรกำหนดให้ทางน้ำชลประทานคลองท่าดี เป็นทางน้ำชลประทานที่จะเรียกเก็บค่าชลประทาน เพื่อให้เกิดประโยชน์จากการใช้น้ำอย่างเต็มที่ และเนื่องจากมาตรา ๘ (๑) แห่งพระราชบัญญัติการชลประทานหลวง พุทธศักราช ๒๔๘๕ ซึ่งแก้ไขเพิ่มเติมโดยพระราชบัญญัติการชลประทานหลวง (ฉบับที่ ๔) พ.ศ. ๒๕๑๘ บัญญัติให้ทางน้ำชลประทานที่จะเรียกเก็บค่าชลประทานต้องกำหนดโดยกฎกระทรวง จึงจำเป็นต้องออกกฎกระทรวงนี้