



กฎกระทรวง

กำหนดให้ทางน้ำชลประทานคลองส่งน้ำสายใหญ่ฝั่งซ้าย ของอ่างเก็บน้ำห้วยวังใหญ่
เป็นทางน้ำชลประทานที่จะเรียกเก็บค่าชลประทาน

พ.ศ. ๒๕๖๕

อาศัยอำนาจตามความในมาตรา ๘ (๑) แห่งพระราชบัญญัติการชลประทานหลวง พุทธศักราช ๒๔๘๕ ซึ่งแก้ไขเพิ่มเติมโดยพระราชบัญญัติการชลประทานหลวง (ฉบับที่ ๔) พ.ศ. ๒๕๑๘ และมาตรา ๔๒ วรรคหนึ่ง แห่งพระราชบัญญัติการชลประทานหลวง พุทธศักราช ๒๔๘๕ รัฐมนตรีว่าการกระทรวงเกษตรและสหกรณ์ออกกฎกระทรวงไว้ดังต่อไปนี้

ให้ทางน้ำชลประทานคลองส่งน้ำสายใหญ่ฝั่งซ้าย ของอ่างเก็บน้ำห้วยวังใหญ่ จากกิโลเมตรที่ ๐.๐๐๐ ในท้องที่ตำบลสีวิเชียร อำเภอน้ำยืน จังหวัดอุบลราชธานี ถึงกิโลเมตรที่ ๑๐.๗๗๐ ในท้องที่ตำบลโดมประดิษฐ์ อำเภอน้ำยืน จังหวัดอุบลราชธานี ตามแนวเขตแผนที่ท้ายกฎกระทรวงนี้ เป็นทางน้ำชลประทานที่จะเรียกเก็บค่าชลประทาน

ให้ไว้ ณ วันที่ ๕ กรกฎาคม พ.ศ. ๒๕๖๕

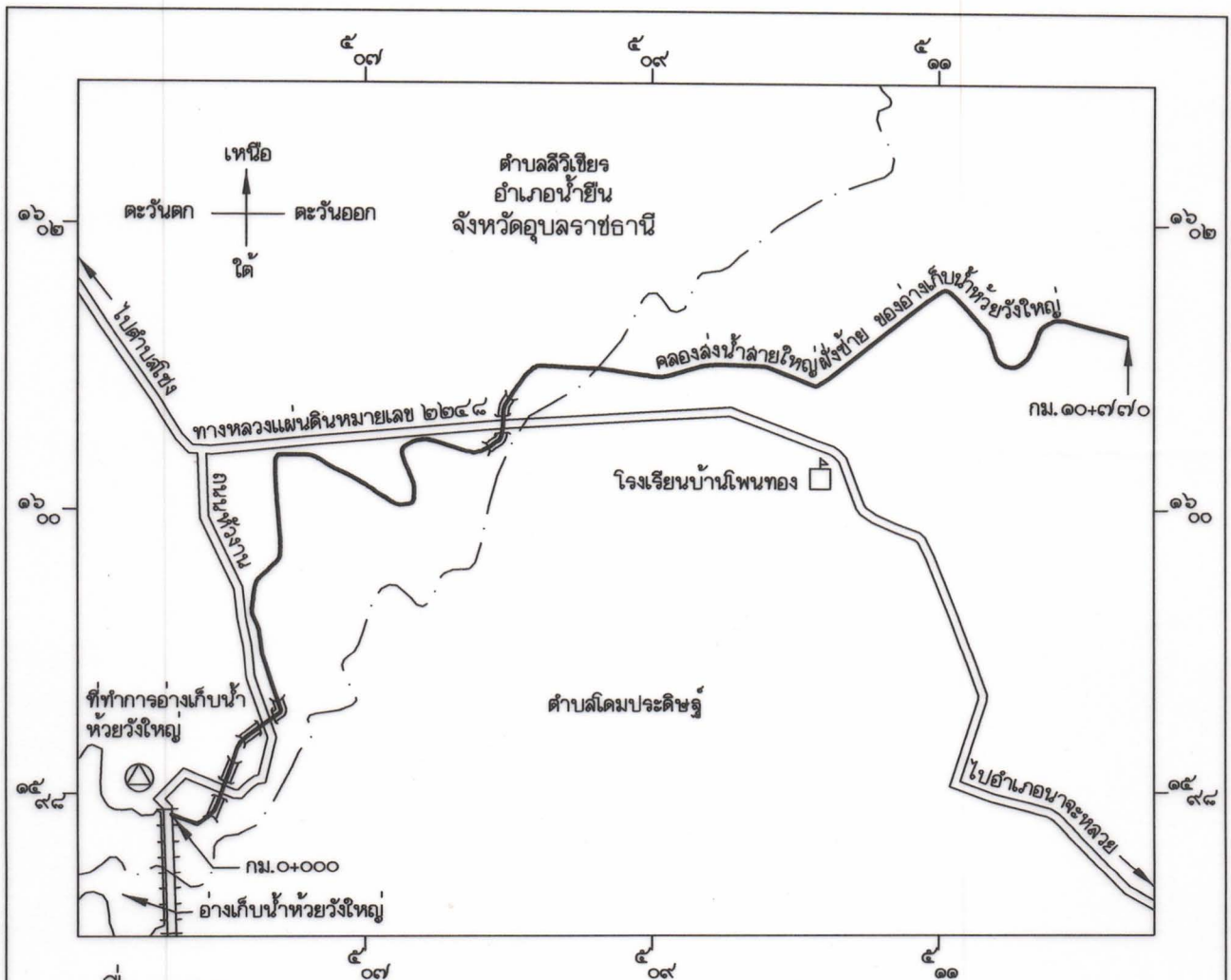
เฉลิมชัย ศรีอ่อน

รัฐมนตรีว่าการกระทรวงเกษตรและสหกรณ์









แผนที่ทำยกภูกระทรง
กำหนดให้ทางน้ำชลประทานคลองส่งน้ำสายใหญ่ฝั่งซ้าย ของอ่างเก็บน้ำห้วยวังใหญ่
เป็นทางน้ำชลประทานที่จะเรียกเก็บค่าชลประทาน
พ.ศ. ๒๕๖๕

มาตราส่วน ๑ : ๕๐,๐๐๐

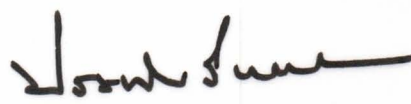
๐ ๑ ๒ ๓ กิโลเมตร



เครื่องหมาย

-  แนวเขตทางน้ำชลประทานที่จะเรียกเก็บค่าชลประทาน
-  เขตตำบล เขตองค์การบริหารส่วนตำบล
-  ทางหลวง ถนน ซอย
-  ทอลอด
-  อ่างเก็บน้ำ หนอง บึง
-  เขื่อน
-  สถานที่ราชการ
-  มหาวิทยาลัย วิทยาลัย โรงเรียน

(นายจักริน ประเสริฐสุวรรณ)
ผู้อำนวยการสำนักงานชลประทานที่ ๗


(นายประพิศ จันทร์มา)
อธิบดีกรมชลประทาน

หมายเหตุ :- เหตุผลในการประกาศใช้กฎกระทรวงฉบับนี้ คือ โดยที่เป็นการสมควรกำหนดให้ทางน้ำชลประทานคลองส่งน้ำสายใหญ่ฝั่งซ้าย ของอ่างเก็บน้ำห้วยวังใหญ่ เป็นทางน้ำชลประทานที่จะเรียกเก็บค่าชลประทาน เพื่อให้เกิดประโยชน์จากการใช้น้ำอย่างเต็มที่ และเนื่องจากมาตรา ๘ (๑) แห่งพระราชบัญญัติการชลประทานหลวง พุทธศักราช ๒๔๘๕ ซึ่งแก้ไขเพิ่มเติมโดยพระราชบัญญัติการชลประทานหลวง (ฉบับที่ ๔) พ.ศ. ๒๕๑๘ บัญญัติให้ทางน้ำชลประทานที่จะเรียกเก็บค่าชลประทานต้องกำหนดโดยกฎกระทรวง จึงจำเป็นต้องออกกฎกระทรวงนี้