พระราชกฤษฎีกา

กำหนดเขตที่ดินที่จะเวนคืน
ในพื้นที่บางส่วนในท้องที่เขตจตุจักร เขตหลักสี่ เขตดอนเมือง
กรุงเทพมหานคร อำเภอลำลูกกา อำเภอธัญบุรี อำเภอคลองหลวง
อำเภอเมืองปทุมธานี อำเภอสามโคก จังหวัดปทุมธานี อำเภอบางปะอิน
อำเภอพระนครศรีอยุธยา อำเภออุทัย อำเภอภาชี จังหวัดพระนครศรีอยุธยา
อำเภอหนองแซง อำเภอเสาไห้ อำเภอเมืองสระบุรี อำเภอแก่งคอย อำเภอมวกเหล็ก
จังหวัดสระบุรี และอำเภอปากช่อง อำเภอสีคิ้ว อำเภอสูงเนิน อำเภอเมืองนครราชสีมา
จังหวัดนครราชสีมา เพื่อดำเนินโครงการความร่วมมือระหว่างรัฐบาลแห่งราชอาณาจักรไทย
และรัฐบาลแห่งสาธารณรัฐประชาชนจีน ในการพัฒนาระบบรถไฟความเร็วสูง
เพื่อเชื่อมโยงภูมิภาค ช่วงกรุงเทพมหานคร - หนองคาย
(ระยะที่ ๑ ช่วงกรุงเทพมหานคร - นครราชสีมา)
พ.ศ. ๒๕๖๕

พระบาทสมเด็จพระปรเมนทรรามาธิบดีศรีสินทรมหาวชิราลงกรณ พระวชิรเกล้าเจ้าอยู่หัว

ให้ไว้ ณ วันที่ ๒๓ สิงหาคม พ.ศ. ๒๕๖๕
เป็นปีที่ ๗ ในรัชกาลปัจจุบัน

พระบาทสมเด็จพระปรเมนทรรามาธิบดีศรีสินทรมหาวชิราลงกรณ พระวชิรเกล้าเจ้าอยู่หัว มีพระบรมราชโองการโปรดเกล้าฯ ให้ประกาศว่า

โดยที่เป็นการสมควรกำหนดเขตที่ดินที่จะเวนคืน ในท้องที่แขวงจตุจักร แขวงลาดยาว เขตจตุจักร แขวงตลาดบางเขน เขตหลักสี่ แขวงสนามบิน เขตดอนเมือง กรุงเทพมหานคร

ตำบลคูคต อำเภอลำลูกกา ตำบลประชาธิปัตย์ อำเภอธัญบุรี ตำบลคลองหนึ่ง อำเภอคลองหลวง ตำบลสวนพริกไทย อำเภอเมืองปทุมธานี ตำบลเชียงรากน้อย อำเภอสามโคก จังหวัดปทุมธานี ตำบลเชียงรากน้อย ตำบลขนอนหลวง อำเภอบางปะอิน ตำบลไผ่ลิง ตำบลหัวรอ อำเภอพระนครศรีอยุธยา ตำบลข้าวเม่า อำเภออุทัย ตำบลภาชี ตำบลดอนหญ้านาง ตำบลหนองน้ำใส อำเภอภาชี จังหวัดพระนครศรีอยุธยา ตำบลหนองแซง ตำบลหนองควายโซ ตำบลไก่เส่า ตำบลหนองสีดา อำเภอหนองแซง ตำบลเมืองเก่า ตำบลเสาไห้ ตำบลสวนดอกไม้ อำเภอเสาไห้ ตำบลหนองโน ตำบลโคกสว่าง ตำบลนาโฉง ตำบลปากเพรียว ตำบลตะกุด ตำบลตลิ่งชัน อำเภอเมืองสระบุรี ตำบลตาลเดี่ยว ตำบลแก่งคอย ตำบลบ้านป่า ตำบลทับกวาง อำเภอแก่งคอย ตำบลมวกเหล็ก ตำบลมิตรภาพ อำเภอมวกเหล็ก จังหวัดสระบุรี และตำบลพญาเย็น ตำบลกลางดง ตำบลปากช่อง ตำบลหนองสาหร่าย ตำบลจันทึก อำเภอปากช่อง ตำบลคลองไผ่ ตำบลลาดบัวขาว ตำบลสีคิ้ว อำเภอสีคิ้ว ตำบลมะเกลือเก่า ตำบลเสมา ตำบลสูงเนิน ตำบลโคราช ตำบลกุดจิก ตำบลนากลาง อำเภอสูงเนิน ตำบลโคกกรวด ตำบลบ้านใหม่ ตำบลปรุใหญ่ ตำบลหนองจะบก ตำบลในเมือง อำเภอเมืองนครราชสีมา จังหวัดนครราชสีมา เพื่อสร้างทางรถไฟ เครื่องประกอบทางรถไฟ ทาง และสิ่งจำเป็นอื่นตามโครงการความร่วมมือระหว่างรัฐบาลแห่งราชอาณาจักรไทยและรัฐบาลแห่งสาธารณรัฐประชาชนจีน ในการพัฒนาระบบรถไฟความเร็วสูงเพื่อเชื่อมโยงภูมิภาค ช่วงกรุงเทพมหานคร - หนองคาย (ระยะที่ ๑ ช่วงกรุงเทพมหานคร - นครราชสีมา)

อาศัยอำนาจตามความในมาตรา ๑๗๕ ของรัฐธรรมนูญแห่งราชอาณาจักรไทย มาตรา ๘ วรรคหนึ่ง แห่งพระราชบัญญัติว่าด้วยการเวนคืนและการได้มาซึ่งอสังหาริมทรัพย์ พ.ศ. ๒๕๖๒ และมาตรา ๓๗ ทวิ แห่งพระราชบัญญัติการรถไฟแห่งประเทศไทย พ.ศ. ๒๔๙๔ ซึ่งแก้ไขเพิ่มเติมโดยพระราชบัญญัติการรถไฟแห่งประเทศไทย (ฉบับที่ ๕) พ.ศ. ๒๕๓๐ จึงทรงพระกรุณาโปรดเกล้าฯ ให้ตราพระราชกฤษฎีกาขึ้นไว้ ดังต่อไปนี้

มาตรา ๑ พระราชกฤษฎีกานี้เรียกว่า “พระราชกฤษฎีกากำหนดเขตที่ดินที่จะเวนคืนในพื้นที่บางส่วนในท้องที่เขตจตุจักร เขตหลักสี่ เขตดอนเมือง กรุงเทพมหานคร อำเภอลำลูกกา อำเภอธัญบุรี อำเภอคลองหลวง อำเภอเมืองปทุมธานี อำเภอสามโคก จังหวัดปทุมธานี อำเภอบางปะอิน อำเภอพระนครศรีอยุธยา อำเภออุทัย อำเภอภาชี จังหวัดพระนครศรีอยุธยา อำเภอหนองแซง

อำเภอเสาไห้ อำเภอเมืองสระบุรี อำเภอแก่งคอย อำเภอมวกเหล็ก จังหวัดสระบุรี และอำเภอปากช่อง อำเภอสีคิ้ว อำเภอสูงเนิน อำเภอเมืองนครราชสีมา จังหวัดนครราชสีมา เพื่อดำเนินโครงการความร่วมมือระหว่างรัฐบาลแห่งราชอาณาจักรไทยและรัฐบาลแห่งสาธารณรัฐประชาชนจีน ในการพัฒนาระบบรถไฟความเร็วสูงเพื่อเชื่อมโยงภูมิภาค ช่วงกรุงเทพมหานคร - หนองคาย (ระยะที่ ๑ ช่วงกรุงเทพมหานคร - นครราชสีมา) พ.ศ. ๒๕๖๕”

มาตรา ๒ พระราชกฤษฎีกานี้ให้ใช้บังคับตั้งแต่วันถัดจากวันประกาศในราชกิจจานุเบกษาเป็นต้นไป

มาตรา ๓ ที่ดินที่จะเวนคืนตามพระราชกฤษฎีกานี้มีวัตถุประสงค์เพื่อใช้ในการสร้างทางรถไฟ เครื่องประกอบทางรถไฟ ทาง และสิ่งจำเป็นอื่นตามโครงการความร่วมมือระหว่างรัฐบาลแห่งราชอาณาจักรไทยและรัฐบาลแห่งสาธารณรัฐประชาชนจีน ในการพัฒนาระบบรถไฟความเร็วสูงเพื่อเชื่อมโยงภูมิภาค ช่วงกรุงเทพมหานคร - หนองคาย (ระยะที่ ๑ ช่วงกรุงเทพมหานคร - นครราชสีมา)

มาตรา ๔ พระราชกฤษฎีกานี้ให้ใช้บังคับได้มีกำหนดสี่ปี

มาตรา ๕ เขตที่ดินที่จะเวนคืนตามพระราชกฤษฎีกานี้ อยู่ในท้องที่แขวงจตุจักร แขวงลาดยาว เขตจตุจักร แขวงตลาดบางเขน เขตหลักสี่ แขวงสนามบิน เขตดอนเมือง กรุงเทพมหานคร ตำบลคูคต อำเภอลำลูกกา ตำบลประชาธิปัตย์ อำเภอธัญบุรี ตำบลคลองหนึ่ง อำเภอคลองหลวง ตำบลสวนพริกไทย อำเภอเมืองปทุมธานี ตำบลเชียงรากน้อย อำเภอสามโคก จังหวัดปทุมธานี ตำบลเชียงรากน้อย ตำบลขนอนหลวง อำเภอบางปะอิน ตำบลไผ่ลิง ตำบลหัวรอ อำเภอพระนครศรีอยุธยา ตำบลข้าวเม่า อำเภออุทัย ตำบลภาชี ตำบลดอนหญ้านาง ตำบลหนองน้ำใส อำเภอภาชี จังหวัดพระนครศรีอยุธยา ตำบลหนองแซง ตำบลหนองควายโซ ตำบลไก่เส่า ตำบลหนองสีดา อำเภอหนองแซง ตำบลเมืองเก่า ตำบลเสาไห้ ตำบลสวนดอกไม้ อำเภอเสาไห้ ตำบลหนองโน ตำบลโคกสว่าง ตำบลนาโฉง ตำบลปากเพรียว ตำบลตะกุด ตำบลตลิ่งชัน อำเภอเมืองสระบุรี ตำบลตาลเดี่ยว ตำบลแก่งคอย ตำบลบ้านป่า ตำบลทับกวาง อำเภอแก่งคอย ตำบลมวกเหล็ก ตำบลมิตรภาพ อำเภอมวกเหล็ก จังหวัดสระบุรี และตำบลพญาเย็น ตำบลกลางดง ตำบลปากช่อง ตำบลหนองสาหร่าย ตำบลจันทึก อำเภอปากช่อง ตำบลคลองไผ่ ตำบลลาดบัวขาว ตำบลสีคิ้ว อำเภอสีคิ้ว ตำบลมะเกลือเก่า ตำบลเสมา ตำบลสูงเนิน ตำบลโคราช ตำบลกุดจิก ตำบลนากลาง

อำเภอสูงเนิน ตำบลโคกกรวด ตำบลบ้านใหม่ ตำบลปรุใหญ่ ตำบลหนองจะบก ตำบลในเมือง อำเภอเมืองนครราชสีมา จังหวัดนครราชสีมา มีส่วนแคบที่สุดหนึ่งร้อยเมตร และส่วนกว้างที่สุดหนึ่งพันเก้าสิบแปดเมตร ทั้งนี้ ภายในแนวเขตตามแผนที่ท้ายพระราชกฤษฎีกานี้

มาตรา ๖ ให้เริ่มต้นเข้าสำรวจที่ดินและอสังหาริมทรัพย์ที่อยู่ภายในแนวเขตที่ดินที่จะเวนคืนตามพระราชกฤษฎีกานี้ภายในหกสิบวันนับแต่วันที่พระราชกฤษฎีกานี้ใช้บังคับ

มาตรา ๗ ให้การรถไฟแห่งประเทศไทยเป็นเจ้าหน้าที่ในการเวนคืน

มาตรา ๘ ให้รัฐมนตรีว่าการกระทรวงคมนาคมรักษาการตามพระราชกฤษฎีกานี้

ผู้รับสนองพระบรมราชโองการ
พลเอก ประยุทธ์ จันทร์โอชา
นายกรัฐมนตรี

แผนที่ท้ายพระราชกฤษฎีกากำหนดเขตที่ดินที่จะเวนคืน

ในพื้นที่บางส่วนในท้องที่เขตจตุจักร เขตหลักสี่ เขตดอนเมือง กรุงเทพมหานคร อำเภอลำลูกกา อำเภอธัญบุรี อำเภอคลองหลวง อำเภอเมืองปทุมธานี อำเภอสามโคก จังหวัดปทุมธานี อำเภอบางปะอิน อำเภอพระนครศรีอยุธยา อำเภออุทัย อำเภอภาชี จังหวัดพระนครศรีอยุธยา อำเภอหนองแซง อำเภอเสาไห้ อำเภอเมืองสระบุรี อำเภอแก่งคอย อำเภอมวกเหล็ก จังหวัดสระบุรี และอำเภอปากช่อง อำเภอสีคิ้ว อำเภอสูงเนิน อำเภอเมืองนครราชสีมา จังหวัดนครราชสีมา

เพื่อดำเนินโครงการความร่วมมือระหว่างรัฐบาลแห่งราชอาณาจักรไทยและรัฐบาลแห่งสาธารณรัฐประชาชนจีน

ในการพัฒนาระบบรถไฟความเร็วสูงเพื่อเชื่อมโยงภูมิภาค ช่วงกรุงเทพมหานคร – หนองคาย (ระยะที่ ๑ ช่วงกรุงเทพมหานคร – นครราชสีมา)

พ.ศ. ๒๕๖๕

มาตราส่วน ๑ : ๒๕,๐๐๐

๐ ๐.๕ ๑ ๑.๕ ๒ กิโลเมตร

แผนที่หมายเลข ๑/๓๑

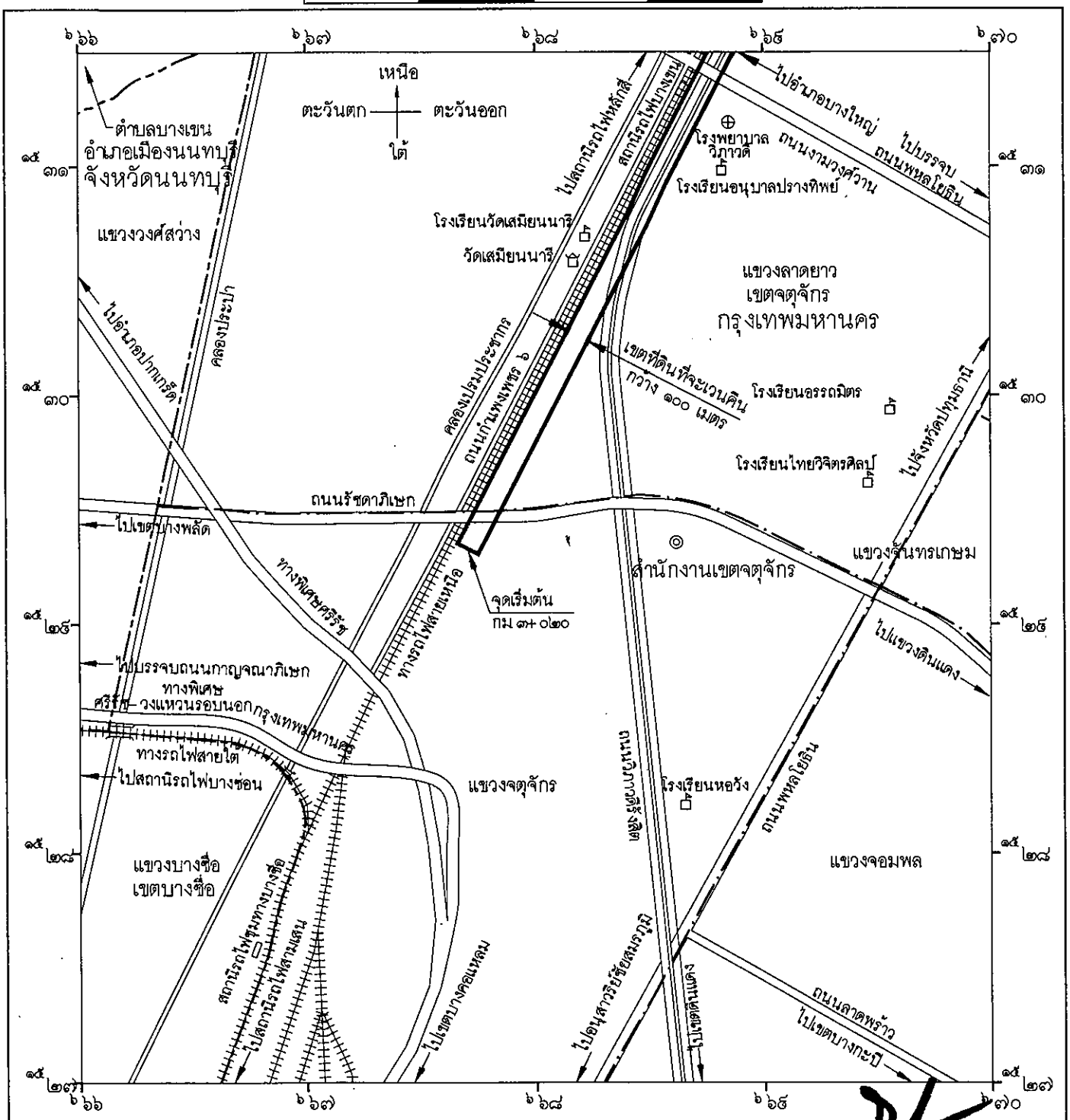

เครื่องหมาย

- แนวเขตที่ดินที่จะเวนคืน
- เขตจังหวัด
- เขตอำเภอ เขตกิ่งอำเภอ เขตของเขต
- เขตตำบล เขตองค์การบริหารส่วนตำบล เขตของแขวง
- ทางหลวง ถนน ซอย
- ทางรถไฟ
- สะพาน
- แม่น้ำ คลอง ห้วย
- ที่ว่าการอำเภอ
- โรงพยาบาล สถานีอนามัย
- มหาวิทยาลัย วิทยาลัย โรงเรียน
- วัด สาสนสถาน
- สถานีรถไฟ

(นายสมโชค อิ[illegible]ทร์นุรักษ์)
หัวหน้ากองจัดการที่ดิน

(นายสุรณเดช ธุประวิโรจน์)
วิศวกรใหญ่ฝ่ายโครงการพิเศษและก่อสร้าง

(นายนิรุฒ มณีพันธ์)
ผู้ว่าการรถไฟแห่งประเทศไทย

แผนที่ท้ายพระราชกฤษฎีกากำหนดเขตที่ดินที่จะเวนคืน

ในพื้นที่บางส่วนในท้องที่เขตจตุจักร เขตหลักสี่ เขตดอนเมือง กรุงเทพมหานคร อำเภอลำลูกกา อำเภอธัญบุรี อำเภอคลองหลวง อำเภอเมืองปทุมธานี อำเภอสามโคก จังหวัดปทุมธานี อำเภอบางปะอิน อำเภอพระนครศรีอยุธยา อำเภออุทัย อำเภอภาชี จังหวัดพระนครศรีอยุธยา อำเภอหนองแซง อำเภอเสาไห้ อำเภอเมืองสระบุรี อำเภอแก่งคอย อำเภอมวกเหล็ก จังหวัดสระบุรี และอำเภอปากช่อง อำเภอสีคิ้ว อำเภอสูงเนิน อำเภอเมืองนครราชสีมา จังหวัดนครราชสีมา

เพื่อดำเนินโครงการความร่วมมือระหว่างรัฐบาลแห่งราชอาณาจักรไทยและรัฐบาลแห่งสาธารณรัฐประชาชนจีน

ในการพัฒนาระบบรถไฟความเร็วสูงเพื่อเชื่อมโยงภูมิภาค ช่วงกรุงเทพมหานคร – หนองคาย (ระยะที่ ๑ ช่วงกรุงเทพมหานคร – นครราชสีมา)

พ.ศ. ๒๕๖๕

มาตราส่วน ๑ : ๒๕,๐๐๐

๐ ๐.๕ ๑ ๑.๕ ๒ กิโลเมตร

แผนที่หมายเลข ๒/๓๑

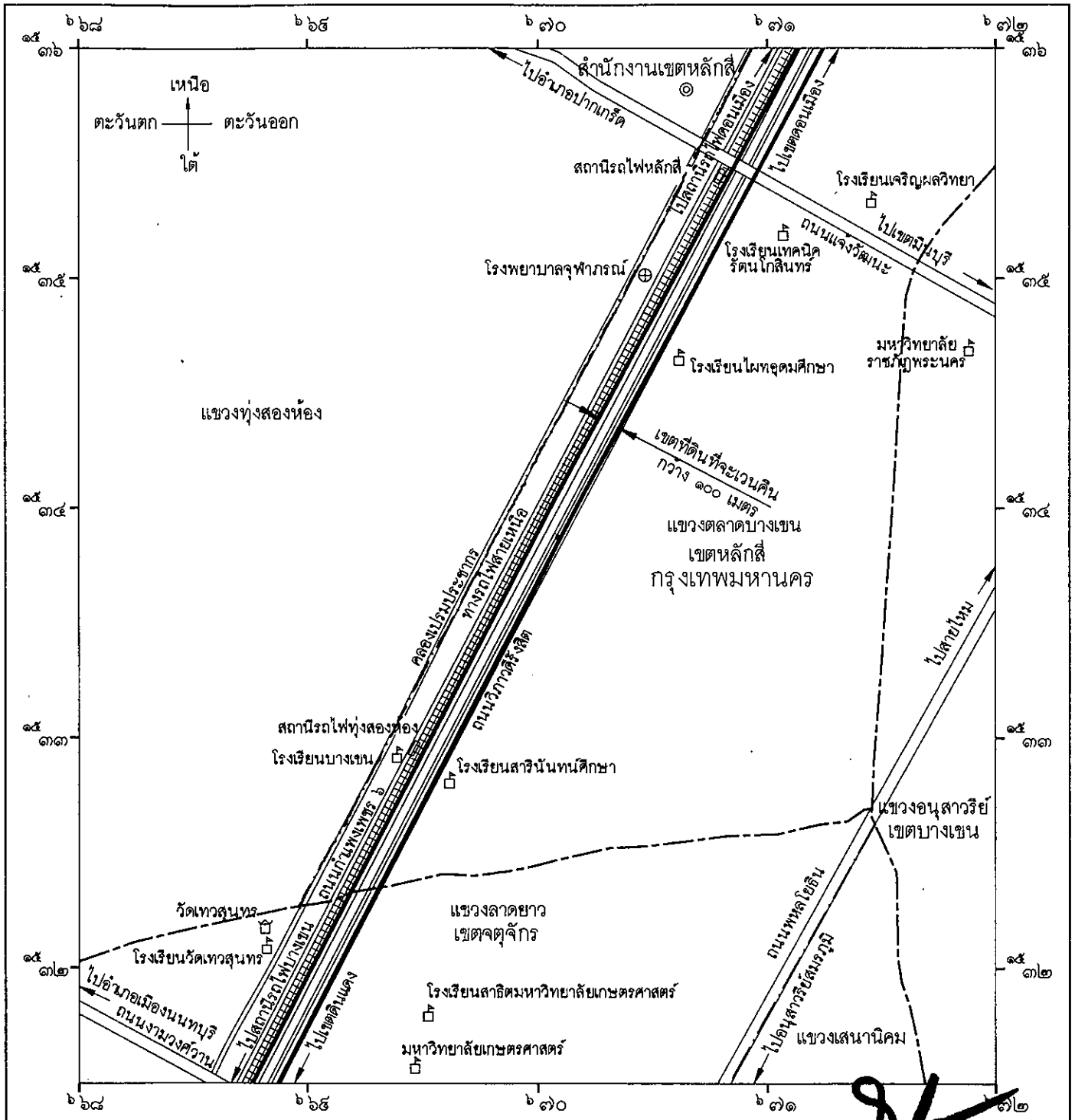

เครื่องหมาย

- แนวเขตที่ดินที่จะเวนคืน
- เขตอำเภอ เขตกิ่งอำเภอ เขตของเขต
- เขตตำบล เขตองค์การบริหารส่วนตำบล เขตของแขวง
- ทางหลวง ถนน ซอย
- ทางรถไฟ
- แม่น้ำ คลอง ห้วย
- ◎ ที่ว่าการอำเภอ
- ⊕ โรงพยาบาล สถานีอนามัย
- มหาวิทยาลัย วิทยาลัย โรงเรียน
- วัด ศาสนสถาน
- สถานีรถไฟ

(นายสมโชค อินทร์นุรักษ์)
หัวหน้ากองการที่ดิน

(นายสุรณเดช ธูปะวิโรจน์)
วิศวกรในฝ่ายโครงการพิเศษและก่อสร้าง

(นายนิรุฒ มณีพันธ์)
ผู้ว่าการรถไฟแห่งประเทศไทย

แผนที่ท้ายพระราชกฤษฎีกากำหนดเขตที่ดินที่จะเวนคืน

ในพื้นที่บางส่วนในท้องที่เขตจตุจักร เขตหลักสี่ เขตดอนเมือง กรุงเทพมหานคร อำเภอลำลูกกา อำเภอธัญบุรี อำเภอคลองหลวง อำเภอเมืองปทุมธานี อำเภอสามโคก จังหวัดปทุมธานี อำเภอบางปะอิน อำเภอพระนครศรีอยุธยา อำเภออุทัย อำเภอภาชี จังหวัดพระนครศรีอยุธยา อำเภอหนองแซง อำเภอเสาไห้ อำเภอเมืองสระบุรี อำเภอแก่งคอย อำเภอมวกเหล็ก จังหวัดสระบุรี และอำเภอปากช่อง อำเภอสีคิ้ว อำเภอสูงเนิน อำเภอเมืองนครราชสีมา จังหวัดนครราชสีมา

เพื่อดำเนินโครงการความร่วมมือระหว่างรัฐบาลแห่งราชอาณาจักรไทยและรัฐบาลแห่งสาธารณรัฐประชาชนจีน

ในการพัฒนาระบบรถไฟความเร็วสูงเพื่อเชื่อมโยงภูมิภาค ช่วงกรุงเทพมหานคร – หนองคาย (ระยะที่ ๑ ช่วงกรุงเทพมหานคร – นครราชสีมา)

พ.ศ. ๒๕๖๕

มาตราส่วน ๑ : ๒๕,๐๐๐

๐ ๐.๕ ๑ ๑.๕ ๒ กิโลเมตร

แผนที่หมายเลข ๓/๓๑

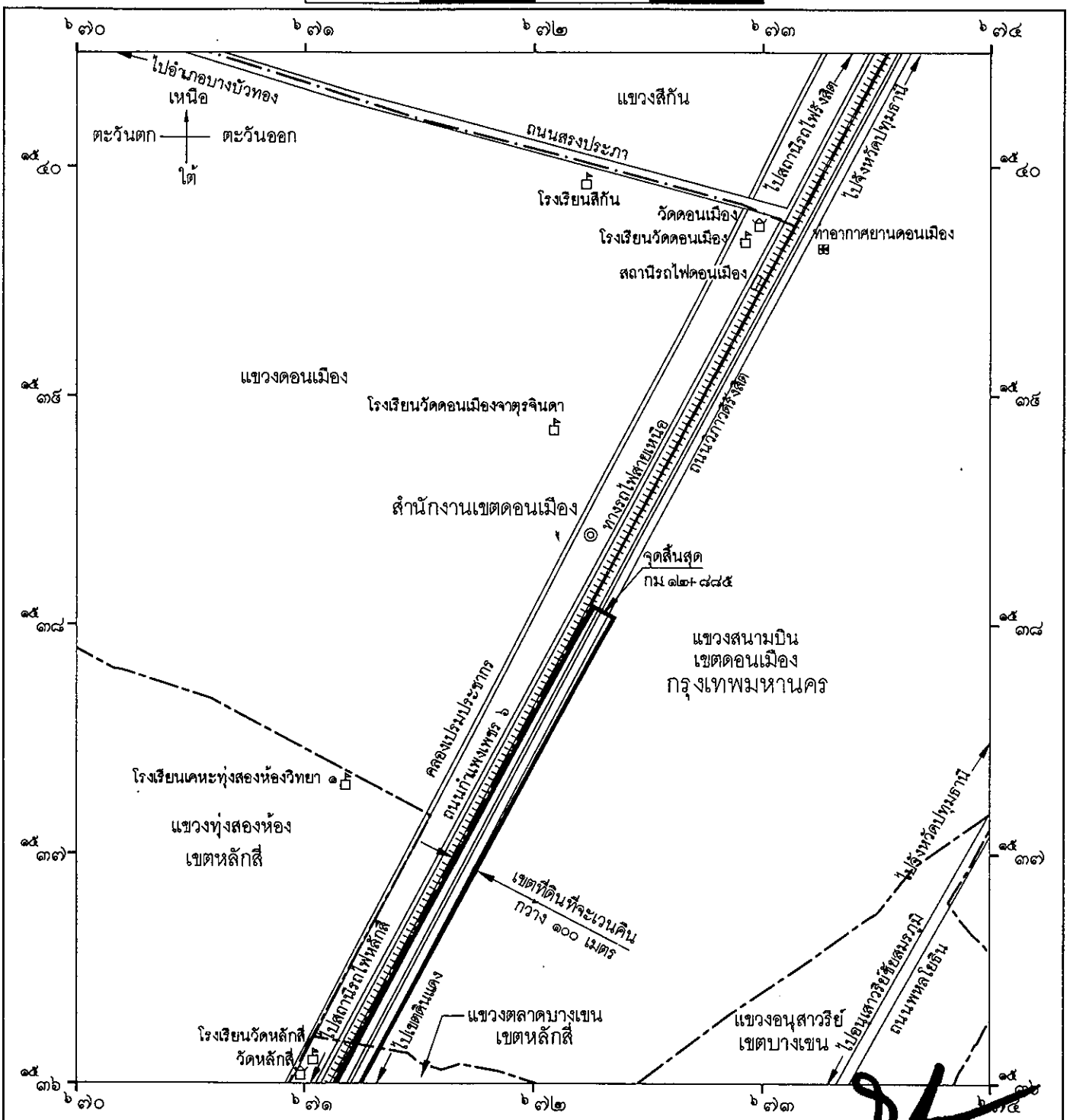

เครื่องหมาย

- แนวเขตที่ดินที่จะเวนคืน
- เขตอำเภอ เขตกิ่งอำเภอ เขตของเขต
- เขตตำบล เขตองค์การบริหารส่วนตำบล เขตของแขวง
- ทางหลวง ถนน ซอย
- ทางรถไฟ
- แม่น้ำ คลอง ห้วย
- ที่ว่าการอำเภอ
- มหาวิทยาลัย วิทยาลัย โรงเรียน
- วัด ศาสนสถาน
- สนามบิน
- สถานีรถไฟ

(นายสมโชค อินทรานุรักษ์)
หัวหน้ากองจัดการที่ดิน

(นายสุรณเดช ธุประวิโรจน์)
วิศวกรใหญ่ฝ่ายโครงการพิเศษและก่อสร้าง

(นายนิรุฒ มณีพันธ์)
ผู้ว่าการรถไฟแห่งประเทศไทย

แผนที่ท้ายพระราชกฤษฎีกากำหนดเขตที่ดินที่จะเวนคืน

ในพื้นที่บางส่วนในท้องที่เขตจตุจักร เขตหลักสี่ เขตดอนเมือง กรุงเทพมหานคร อำเภอลำลูกกา อำเภอธัญบุรี อำเภอคลองหลวง อำเภอเมืองปทุมธานี อำเภอสามโคก จังหวัดปทุมธานี อำเภอบางปะอิน อำเภอพระนครศรีอยุธยา อำเภออุทัย อำเภอภาชี จังหวัดพระนครศรีอยุธยา อำเภอหนองแซง อำเภอเสาไห้ อำเภอเมืองสระบุรี อำเภอแก่งคอย อำเภอมวกเหล็ก จังหวัดสระบุรี และอำเภอปากช่อง อำเภอสีคิ้ว อำเภอสูงเนิน อำเภอเมืองนครราชสีมา จังหวัดนครราชสีมา

เพื่อดำเนินโครงการความร่วมมือระหว่างรัฐบาลแห่งราชอาณาจักรไทยและรัฐบาลแห่งสาธารณรัฐประชาชนจีน

ในการพัฒนาระบบรถไฟความเร็วสูงเพื่อเชื่อมโยงภูมิภาค ช่วงกรุงเทพมหานคร – หนองคาย (ระยะที่ ๑ ช่วงกรุงเทพมหานคร – นครราชสีมา)

พ.ศ. ๒๕๖๕

มาตราส่วน ๑ : ๒๕,๐๐๐

๐ ๐.๕ ๑ ๑.๕ ๒ กิโลเมตร

แผนที่หมายเลข ๔/๓๑

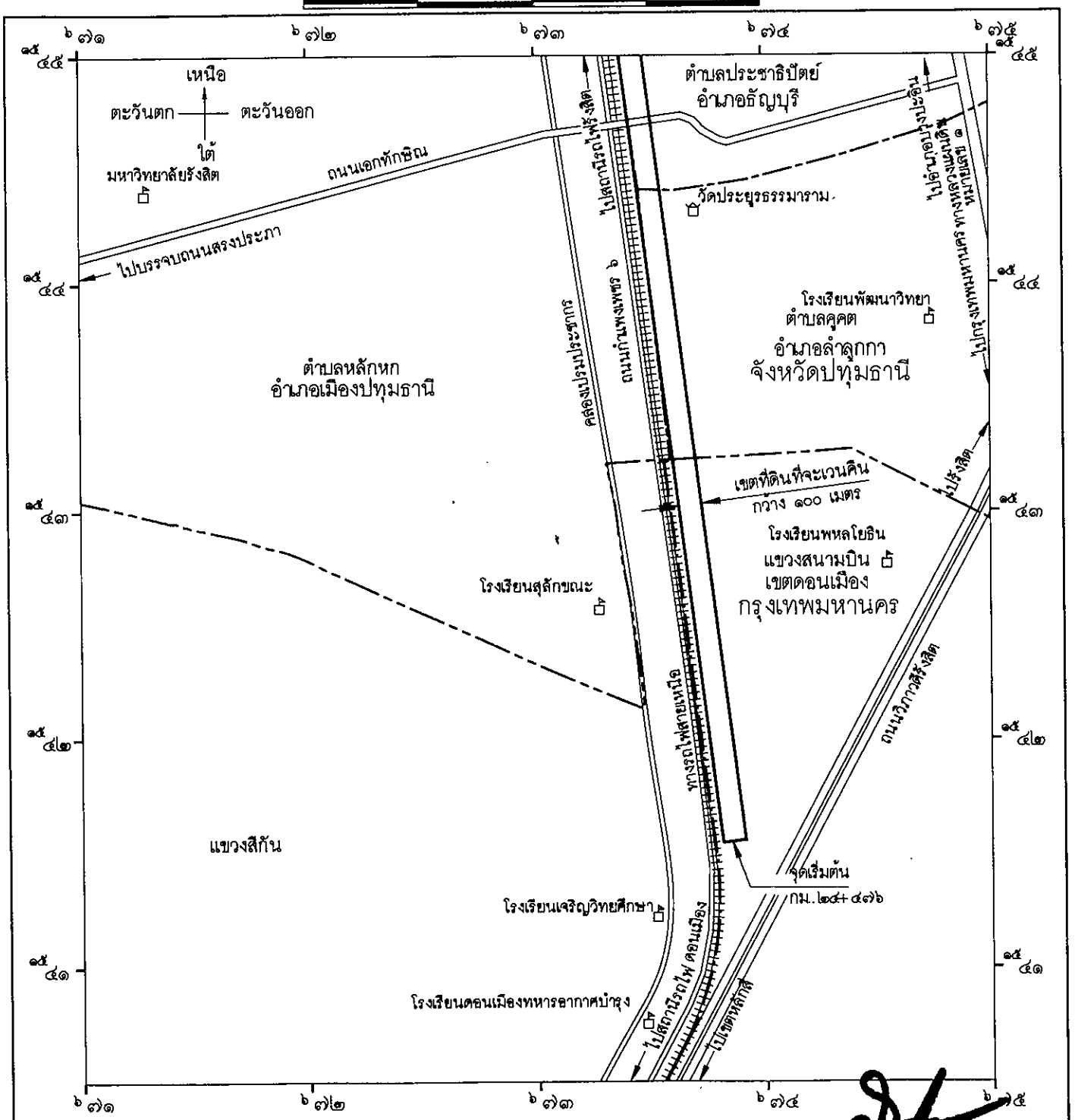

เครื่องหมาย

- แนวเขตที่ดินที่จะเวนคืน
- เขตจังหวัด
- เขตอำเภอ เขตกิ่งอำเภอ เขตของเขต
- เขตตำบล เขตองค์การบริหารส่วนตำบล เขตของแขวง
- ทางหลวง ถนน ซอย
- ทางรถไฟ
- แม่น้ำ คลอง ห้วย
- มหาวิทยาลัย วิทยาลัย โรงเรียน
- วัด ศาสนสถาน
- สถานีรถไฟ

(นายสมโชค อินทร์นุรักษ์)
หัวหน้ากองจัดการที่ดิน

(นายสุรณเดช ธุปะวิโรจน์)
วิศวกรใหญ่ฝ่ายโครงการวิจัยพิเศษและก่อสร้าง

(นายนิรุฒ มณีพันธ์)
ผู้ว่าการรถไฟแห่งประเทศไทย

แผนที่ท้ายพระราชกฤษฎีกากำหนดเขตที่ดินที่จะเวนคืน

ในพื้นที่บางส่วนในท้องที่เขตจตุจักร เขตหลักสี่ เขตดอนเมือง กรุงเทพมหานคร อำเภอลำลูกกา อำเภอธัญบุรี อำเภอคลองหลวง อำเภอเมืองปทุมธานี อำเภอสามโคก จังหวัดปทุมธานี อำเภอบางปะอิน อำเภอพระนครศรีอยุธยา อำเภออุทัย อำเภอภาชี จังหวัดพระนครศรีอยุธยา อำเภอหนองแซง อำเภอเสาไห้ อำเภอเมืองสระบุรี อำเภอแก่งคอย อำเภอมวกเหล็ก จังหวัดสระบุรี และอำเภอปากช่อง อำเภอสีคิ้ว อำเภอสูงเนิน อำเภอเมืองนครราชสีมา จังหวัดนครราชสีมา

เพื่อดำเนินโครงการความร่วมมือระหว่างรัฐบาลแห่งราชอาณาจักรไทยและรัฐบาลแห่งสาธารณรัฐประชาชนจีน

ในการพัฒนาระบบรถไฟความเร็วสูงเพื่อเชื่อมโยงภูมิภาค ช่วงกรุงเทพมหานคร – หนองคาย (ระยะที่ ๑ ช่วงกรุงเทพมหานคร – นครราชสีมา)

พ.ศ. ๒๕๖๕

มาตราส่วน ๑ : ๒๕,๐๐๐

๐ ๐.๕ ๑ ๑.๕ ๒ กิโลเมตร

แผนที่หมายเลข ๕/๓๑

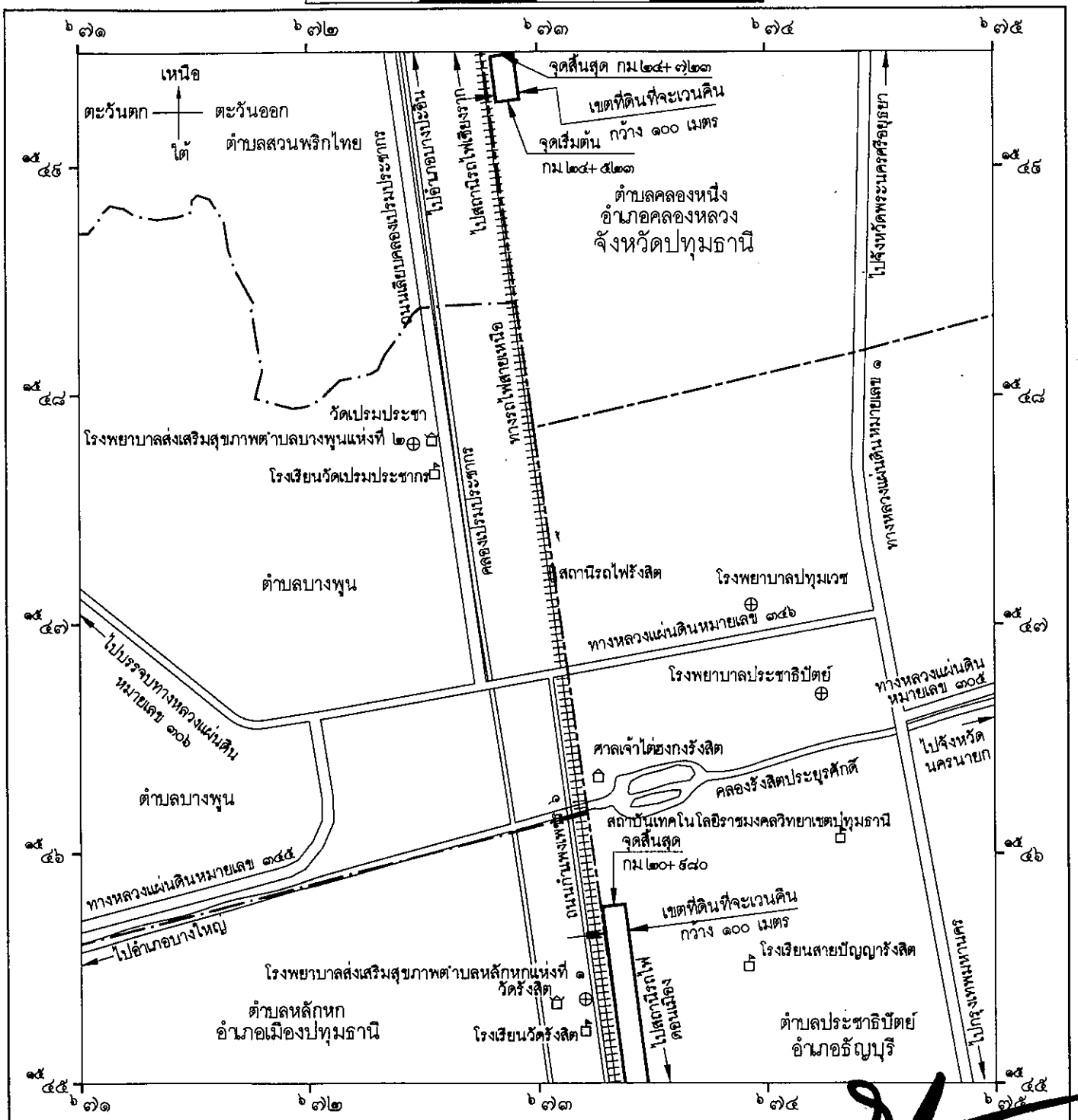

เครื่องหมาย

- แนวเขตที่ดินที่จะเวนคืน
- เขตอำเภอ เขตกิ่งอำเภอ
- เขตตำบล เขตองค์การบริหารส่วนตำบล
- ทางหลวง ถนน ซอย
- ทางรถไฟ
- แม่น้ำ คลอง ห้วย
- โรงพยาบาล สถานีอนามัย
- มหาวิทยาลัย วิทยาลัย โรงเรียน
- วัด ศาสนสถาน
- ศาลเจ้า ศาลเทพารักษ์
- สถานีรถไฟ

(นายสมโชค อินทรัมรักษ์)
หัวหน้าองค์การที่ดิน

(นายสุรณเดช ธุปะวิโรจน์)
วิศวกรใหญ่ด้านโครงการพิเศษและก่อสร้าง

(นายนิรุฒ มณีพันธ์)
ผู้ว่าการรถไฟแห่งประเทศไทย

แผนที่ท้ายพระราชกฤษฎีกากำหนดเขตที่ดินที่จะเวนคืน

ในพื้นที่บางส่วนในท้องที่เขตจตุจักร เขตหลักสี่ เขตดอนเมือง กรุงเทพมหานคร อำเภอลำลูกกา อำเภอธัญบุรี อำเภอคลองหลวง อำเภอเมืองปทุมธานี อำเภอสามโคก จังหวัดปทุมธานี อำเภอบางปะอิน อำเภอพระนครศรีอยุธยา อำเภออุทัย อำเภอภาชี จังหวัดพระนครศรีอยุธยา อำเภอหนองแซง อำเภอเสาไห้ อำเภอเมืองสระบุรี อำเภอแก่งคอย อำเภอมวกเหล็ก จังหวัดสระบุรี และอำเภอปากช่อง อำเภอสีคิ้ว อำเภอสูงเนิน อำเภอเมืองนครราชสีมา จังหวัดนครราชสีมา

เพื่อดำเนินโครงการความร่วมมือระหว่างรัฐบาลแห่งราชอาณาจักรไทยและรัฐบาลแห่งสาธารณรัฐประชาชนจีน

ในการพัฒนาระบบรถไฟความเร็วสูงเพื่อเชื่อมโยงภูมิภาค ช่วงกรุงเทพมหานคร – หนองคาย (ระยะที่ ๑ ช่วงกรุงเทพมหานคร – นครราชสีมา)

พ.ศ. ๒๕๖๕

มาตราส่วน ๑ : ๒๕,๐๐๐

๐ ๐.๕ ๑ ๑.๕ ๒ กิโลเมตร

แผนที่หมายเลข ๖/๓๑

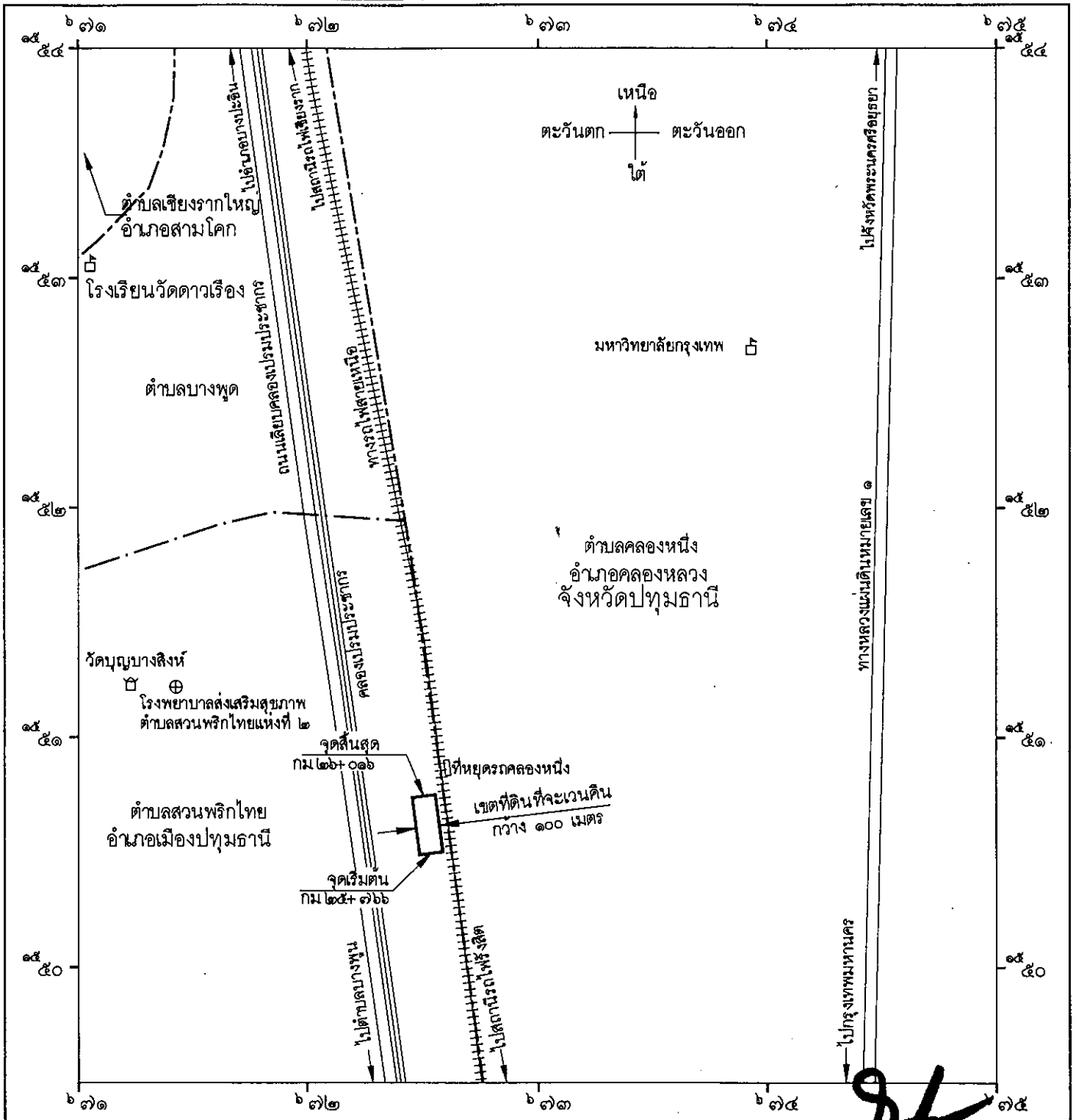

เครื่องหมาย

- แนวเขตที่ดินที่จะเวนคืน
- เขตอำเภอ เขตกิ่งอำเภอ
- เขตตำบล เขตองค์การบริหารส่วนตำบล
- ทางหลวง ถนน ซอย
- ทางรถไฟ
- แม่น้ำ คลอง ห้วย
- โรงพยาบาล สถานีอนามัย
- มหาวิทยาลัย วิทยาลัย โรงเรียน
- วัด ศาสนสถาน
- สถานีรถไฟ

(นายสมโชค อิ[illegible]รันรักษ์)
หัวหน้ากอง[illegible]การที่ดิน

(นายสุรณเดช ธุประวิโรจน์)
วิศวกรใหญ่ฝ่ายโครงการวิศวกรรมและก่อสร้าง

(นายนิรุฒ มณีพันธ์)
ผู้ว่าการรถไฟแห่งประเทศไทย

แผนที่ท้ายพระราชกฤษฎีกากำหนดเขตที่ดินที่จะเวนคืน

ในพื้นที่บางส่วนในท้องที่เขตจตุจักร เขตหลักสี่ เขตดอนเมือง กรุงเทพมหานคร อำเภอลำลูกกา อำเภอธัญบุรี อำเภอคลองหลวง อำเภอเมืองปทุมธานี อำเภอสามโคก จังหวัดปทุมธานี อำเภอบางปะอิน อำเภอพระนครศรีอยุธยา อำเภออุทัย อำเภอภาชี จังหวัดพระนครศรีอยุธยา อำเภอหนองแซง อำเภอเสาไห้ อำเภอเมืองสระบุรี อำเภอแก่งคอย อำเภอมวกเหล็ก จังหวัดสระบุรี และอำเภอปากช่อง อำเภอสีคิ้ว อำเภอสูงเนิน อำเภอเมืองนครราชสีมา จังหวัดนครราชสีมา

เพื่อดำเนินโครงการความร่วมมือระหว่างรัฐบาลแห่งราชอาณาจักรไทยและรัฐบาลแห่งสาธารณรัฐประชาชนจีน

ในการพัฒนาระบบรถไฟความเร็วสูงเพื่อเชื่อมโยงภูมิภาค ช่วงกรุงเทพมหานคร – หนองคาย (ระยะที่ ๑ ช่วงกรุงเทพมหานคร – นครราชสีมา)

พ.ศ. ๒๕๖๕

มาตราส่วน ๑ : ๒๕,๐๐๐

๐ ๐.๕ ๑ ๑.๕ ๒ กิโลเมตร

แผนที่หมายเลข ๗/๑๑

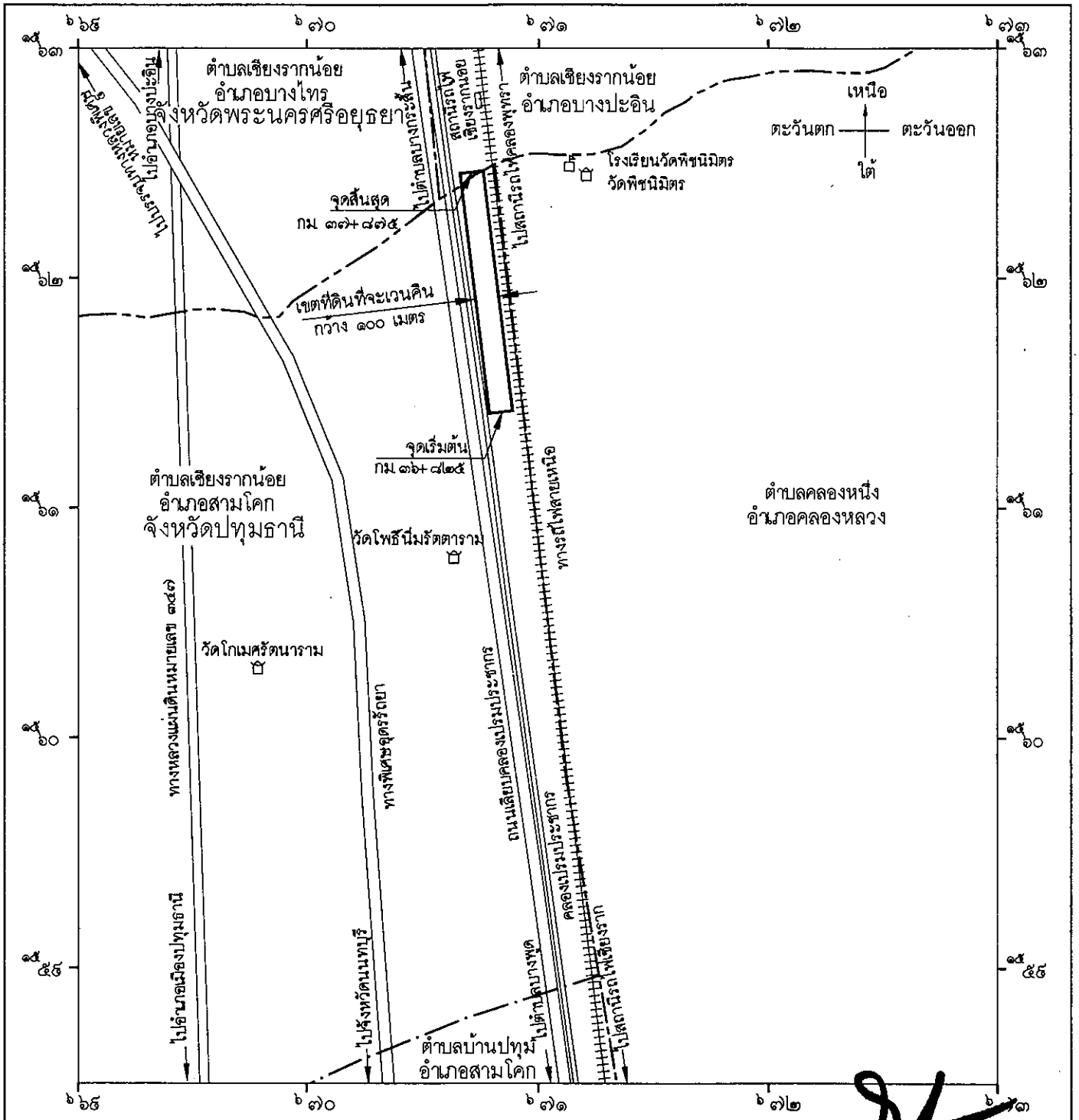

เครื่องหมาย

- แนวเขตที่ดินที่จะเวนคืน
- เขตจังหวัด
- เขตอำเภอ เขตกิ่งอำเภอ
- เขตตำบล เขตองค์การบริหารส่วนตำบล
- ทางหลวง ถนน ซอย
- ทางรถไฟ
- แม่น้ำ คลอง ห้วย
- โรงพยาบาล สถานีอนามัย
- มหาวิทยาลัย วิทยาลัย โรงเรียน
- วัด ศาสนสถาน
- สถานีรถไฟ

(นายสมโชค อินทรัมรักษ์)
หัวหน้ากองจัดการที่ดิน

(นายสุรณเดช ธูปะวิโรจน์)
วิศวกรใหญ่ฝ่ายโครงการพิเศษและก่อสร้าง

(นายนิรุฒ มณีพันธ์)
ผู้ว่าการรถไฟแห่งประเทศไทย

แผนที่ท้ายพระราชกฤษฎีกากำหนดเขตที่ดินที่จะเวนคืน

ในพื้นที่บางส่วนในท้องที่เขตจตุจักร เขตหลักสี่ เขตดอนเมือง กรุงเทพมหานคร อำเภอลำลูกกา อำเภอธัญบุรี อำเภอคลองหลวง อำเภอเมืองปทุมธานี อำเภอสามโคก จังหวัดปทุมธานี อำเภอบางปะอิน อำเภอพระนครศรีอยุธยา อำเภออุทัย อำเภอภาชี จังหวัดพระนครศรีอยุธยา อำเภอหนองแซง อำเภอเสาไห้ อำเภอเมืองสระบุรี อำเภอแก่งคอย อำเภอมวกเหล็ก จังหวัดสระบุรี และอำเภอปากช่อง อำเภอสีคิ้ว อำเภอสูงเนิน อำเภอเมืองนครราชสีมา จังหวัดนครราชสีมา

เพื่อดำเนินโครงการความร่วมมือระหว่างรัฐบาลแห่งราชอาณาจักรไทยและรัฐบาลแห่งสาธารณรัฐประชาชนจีน

ในการพัฒนาระบบรถไฟความเร็วสูงเพื่อเชื่อมโยงภูมิภาค ช่วงกรุงเทพมหานคร – หนองคาย (ระยะที่ ๑ ช่วงกรุงเทพมหานคร – นครราชสีมา)

พ.ศ. ๒๕๖๕

มาตราส่วน ๑ : ๒๕,๐๐๐

๐ ๐.๕ ๑.๕ ๒ กิโลเมตร

แผนที่หมายเลข ๘/๓๑

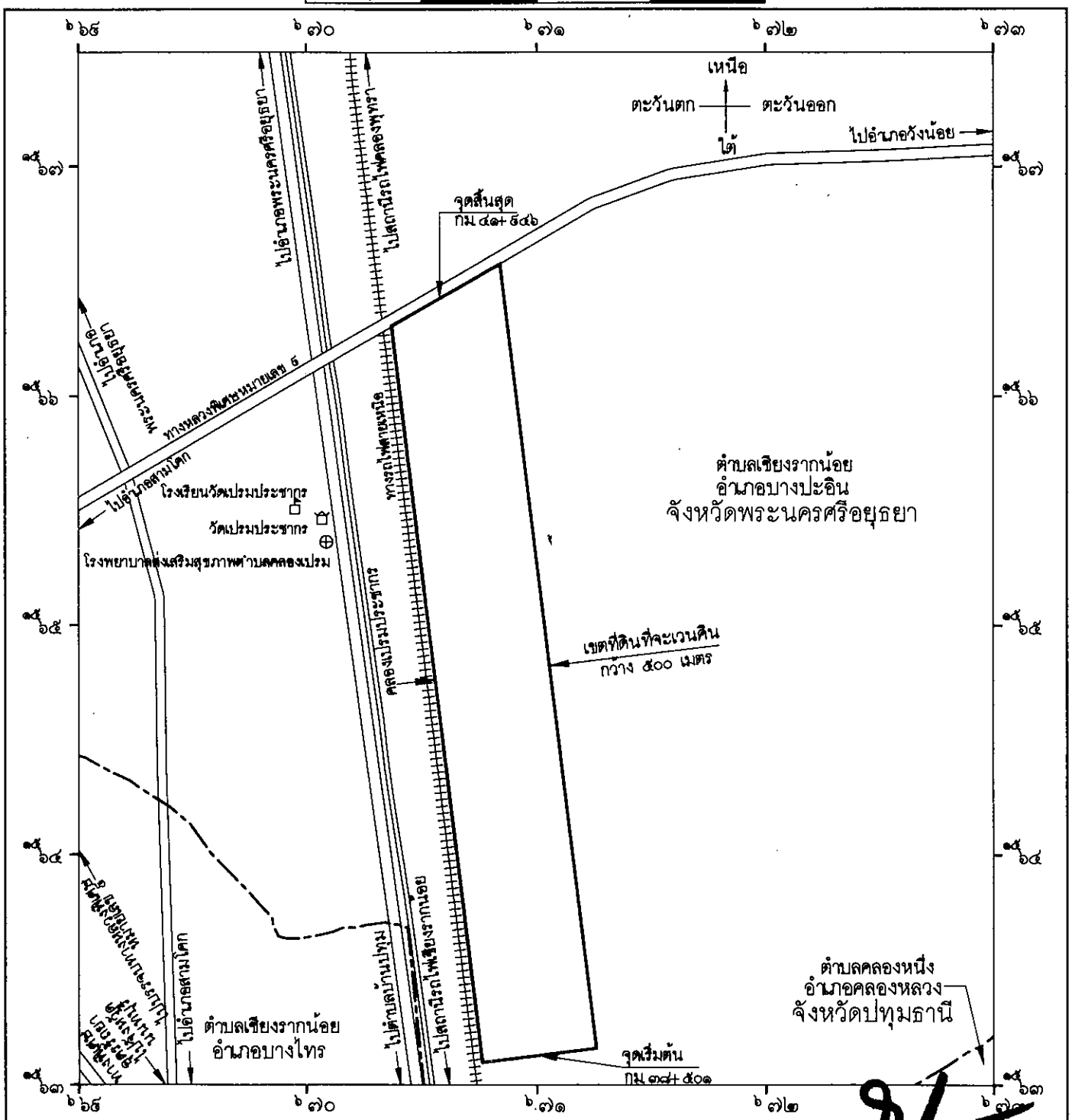

เครื่องหมาย

- แนวเขตที่ดินที่จะเวนคืน
- เขตจังหวัด
- เขตอำเภอ เขตกิ่งอำเภอ
- ทางหลวง ถนน ซอย
- ทางรถไฟ
- แม่น้ำ คลอง ห้วย
- ⊕ โรงพยาบาล สถานีอนามัย
- มหาวิทยาลัย วิทยาลัย โรงเรียน
- วัด ศาสนสถาน

(นายสมโชค อินทรานุรักษ์)
หัวหน้ากองจัดการที่ดิน

(นายสุรณเดช ธูปะวิโรจน์)
วิศวกรใหญ่ฝ่ายโครงการพิเศษและก่อสร้าง

(นายนิรุฒ มณีพันธ์)
ผู้ว่าการรถไฟแห่งประเทศไทย

แผนที่ท้ายพระราชกฤษฎีกากำหนดเขตที่ดินที่จะเวนคืน

ในพื้นที่บางส่วนในท้องที่เขตจตุจักร เขตหลักสี่ เขตดอนเมือง กรุงเทพมหานคร อำเภอลำลูกกา อำเภอธัญบุรี อำเภอคลองหลวง อำเภอเมืองปทุมธานี อำเภอสามโคก จังหวัดปทุมธานี อำเภอบางปะอิน อำเภอพระนครศรีอยุธยา อำเภออุทัย อำเภอภาชี จังหวัดพระนครศรีอยุธยา อำเภอหนองแซง อำเภอเสาไห้ อำเภอเมืองสระบุรี อำเภอแก่งคอย อำเภอมวกเหล็ก จังหวัดสระบุรี และอำเภอปากช่อง อำเภอสีคิ้ว อำเภอสูงเนิน อำเภอเมืองนครราชสีมา จังหวัดนครราชสีมา

เพื่อดำเนินโครงการความร่วมมือระหว่างรัฐบาลแห่งราชอาณาจักรไทยและรัฐบาลแห่งสาธารณรัฐประชาชนจีน

ในการพัฒนาระบบรถไฟความเร็วสูงเพื่อเชื่อมโยงภูมิภาค ช่วงกรุงเทพมหานคร – หนองคาย (ระยะที่ ๑ ช่วงกรุงเทพมหานคร – นครราชสีมา)

พ.ศ. ๒๕๖๕

มาตราส่วน ๑ : ๒๕,๐๐๐

๐ ๐.๕ ๑ ๑.๕ ๒ กิโลเมตร

แผนที่หมายเลข ๕/๓๑

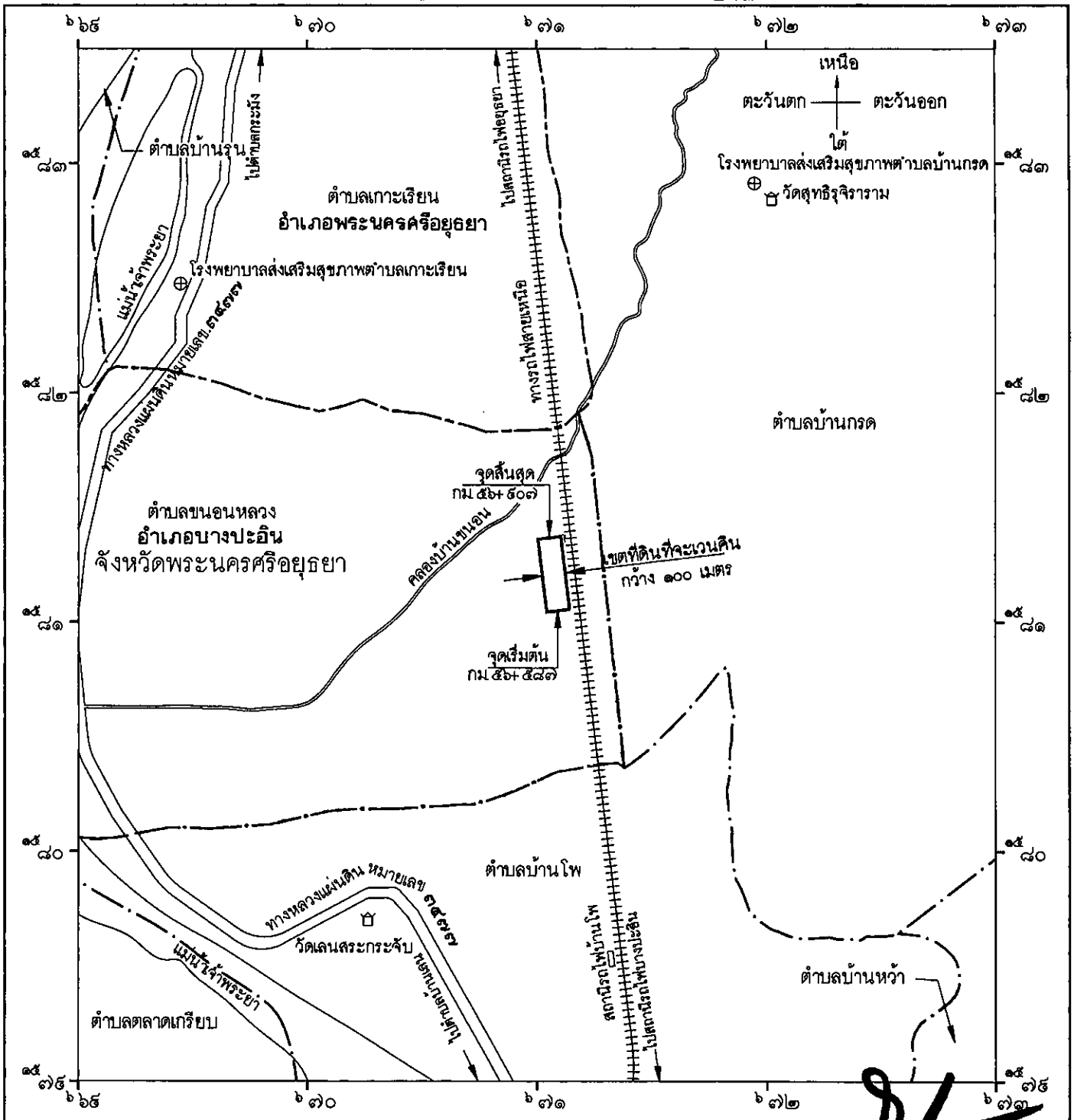

เครื่องหมาย

- แนวเขตที่ดินที่จะเวนคืน
- เขตอำเภอ เขตกิ่งอำเภอ
- เขตตำบล เขตองค์การบริหารส่วนตำบล
- ทางหลวง ถนน ซอย
- ทางรถไฟ
- แม่น้ำ คลอง ห้วย
- ⊕ โรงพยาบาล สถานีอนามัย
- วัด ศาสนสถาน
- สถานีรถไฟ

(นายสมโชค อินทรานุรักษ์)
หัวหน้ากองจัดการที่ดิน

(นายสุรณเดช ธุประวิโรจน์)
วิศวกรใหญ่ฝ่ายโครงการพิเศษและก่อสร้าง

(นายนิรุฒ มณีพันธ์)
ผู้ว่าการรถไฟแห่งประเทศไทย

แผนที่ท้ายพระราชกฤษฎีกากำหนดเขตที่ดินที่จะเวนคืน

ในพื้นที่บางส่วนในท้องที่เขตจตุจักร เขตหลักสี่ เขตดอนเมือง กรุงเทพมหานคร อำเภอลำลูกกา อำเภอธัญบุรี อำเภอคลองหลวง อำเภอเมืองปทุมธานี อำเภอสามโคก จังหวัดปทุมธานี อำเภอบางปะอิน อำเภอพระนครศรีอยุธยา อำเภออุทัย อำเภอภาชี จังหวัดพระนครศรีอยุธยา อำเภอหนองแซง อำเภอเสาไห้ อำเภอเมืองสระบุรี อำเภอแก่งคอย อำเภอมวกเหล็ก จังหวัดสระบุรี และอำเภอปากช่อง อำเภอสีคิ้ว อำเภอสูงเนิน อำเภอเมืองนครราชสีมา จังหวัดนครราชสีมา

เพื่อดำเนินโครงการความร่วมมือระหว่างรัฐบาลแห่งราชอาณาจักรไทยและรัฐบาลแห่งสาธารณรัฐประชาชนจีน

ในการพัฒนาระบบรถไฟความเร็วสูงเพื่อเชื่อมโยงภูมิภาค ช่วงกรุงเทพมหานคร – หนองคาย (ระยะที่ ๑ ช่วงกรุงเทพมหานคร – นครราชสีมา)

พ.ศ. ๒๕๖๕

มาตราส่วน ๑ : ๒๕,๐๐๐

๐ ๐.๕ ๑ ๑.๕ ๒ กิโลเมตร

แผนที่หมายเลข ๑๐/๓๑

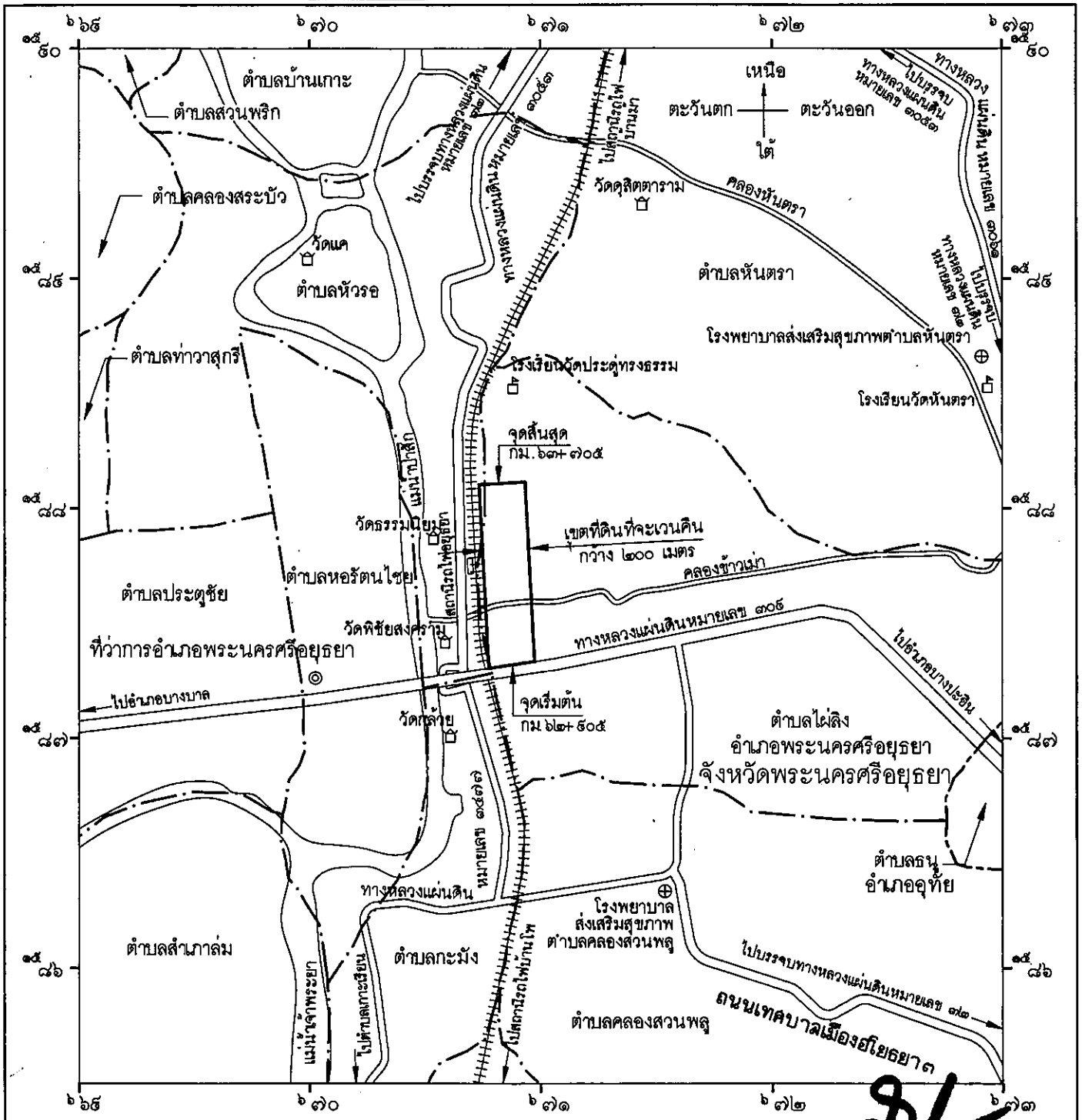

เครื่องหมาย

- แนวเขตที่ดินที่จะเวนคืน
- เขตอำเภอ เขตกิ่งอำเภอ
- เขตตำบล เขตองค์การบริหารส่วนตำบล
- ทางหลวง ถนน ซอย
- ทางรถไฟ
- แม่น้ำ คลอง ห้วย
- ที่ว่าการอำเภอ
- โรงพยาบาล สถานีอนามัย
- มหาวิทยาลัย วิทยาลัย โรงเรียน
- วัด ศาสนสถาน
- สถานีรถไฟ

(นายสมโชค อินทรานุรักษ์)
หัวหน้ากองจัดการที่ดิน

(นายสุรณเดช ธุประวิโรจน์)
วิศวกรใหญ่ด้านโครงสร้างพิเศษและก่อสร้าง

(นายนิรุฒ มณีพันธ์)
ผู้ว่าการรถไฟแห่งประเทศไทย

แผนที่ท้ายพระราชกฤษฎีกากำหนดเขตที่ดินที่จะเวนคืน

ในพื้นที่บางส่วนในท้องที่เขตจตุจักร เขตหลักสี่ เขตดอนเมือง กรุงเทพมหานคร อำเภอลำลูกกา อำเภอธัญบุรี อำเภอคลองหลวง อำเภอเมืองปทุมธานี อำเภอสามโคก จังหวัดปทุมธานี อำเภอบางปะอิน อำเภอพระนครศรีอยุธยา อำเภออุทัย อำเภอภาชี จังหวัดพระนครศรีอยุธยา อำเภอหนองแซง อำเภอเสาไห้ อำเภอเมืองสระบุรี อำเภอแก่งคอย อำเภอมวกเหล็ก จังหวัดสระบุรี และอำเภอปากช่อง อำเภอสีคิ้ว อำเภอสูงเนิน อำเภอเมืองนครราชสีมา จังหวัดนครราชสีมา

เพื่อดำเนินโครงการความร่วมมือระหว่างรัฐบาลแห่งราชอาณาจักรไทยและรัฐบาลแห่งสาธารณรัฐประชาชนจีน

ในการพัฒนาระบบรถไฟความเร็วสูงเพื่อเชื่อมโยงภูมิภาค ช่วงกรุงเทพมหานคร – หนองคาย (ระยะที่ ๑ ช่วงกรุงเทพมหานคร – นครราชสีมา)

พ.ศ. ๒๕๖๕

มาตราส่วน ๑ : ๒๕,๐๐๐

๐ ๐.๕ ๑ ๑.๕ ๒ กิโลเมตร

แผนที่หมายเลข ๑๑/๓๑

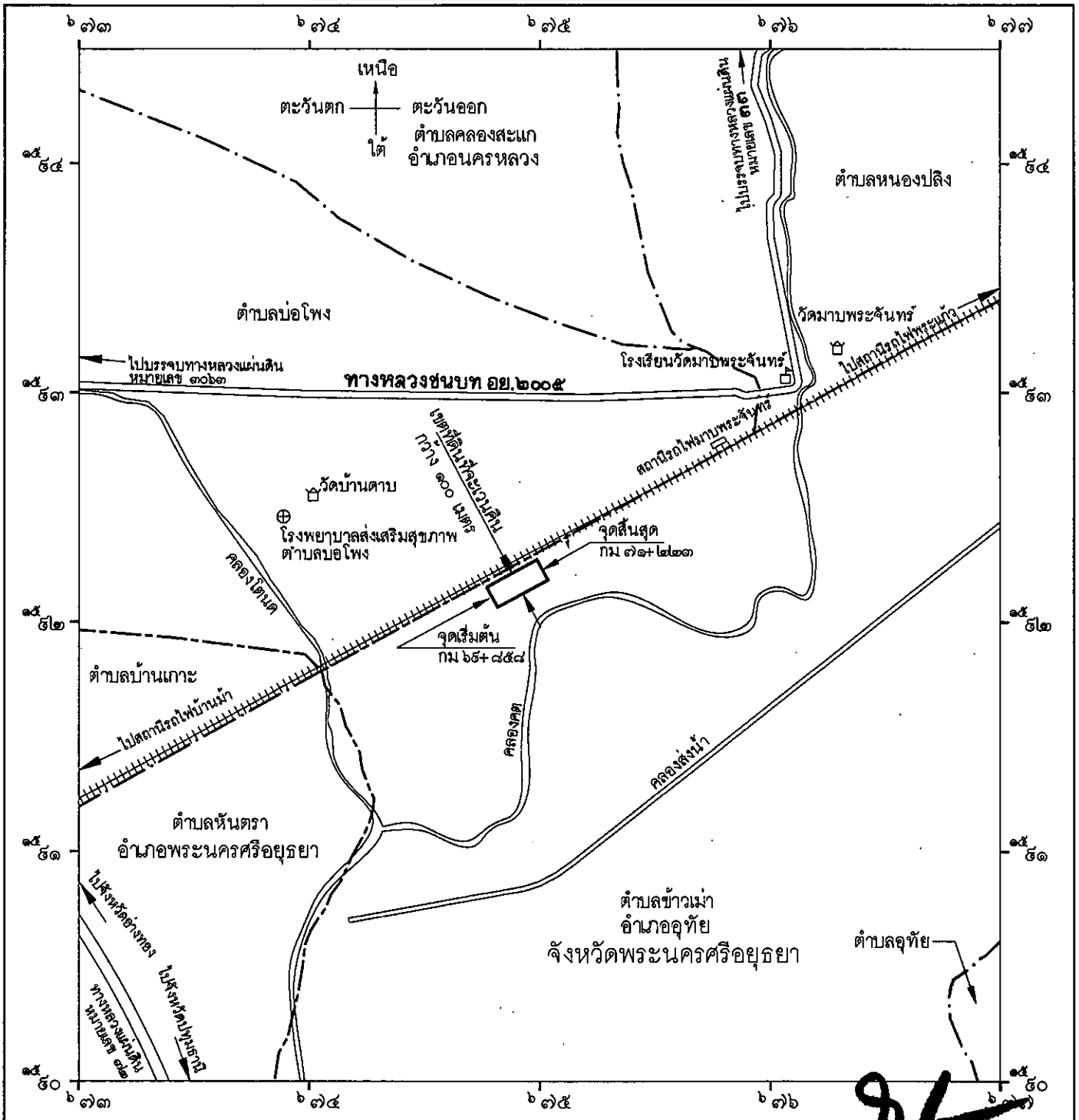

เครื่องหมาย

- แนวเขตที่ดินที่จะเวนคืน
- เขตอำเภอ เขตกิ่งอำเภอ
- เขตตำบล เขตองค์การบริหารส่วนตำบล
- ทางหลวง ถนน ซอย
- ทางรถไฟ
- แม่น้ำ คลอง ห้วย
- โรงพยาบาล สถานีอนามัย
- มหาวิทยาลัย วิทยาลัย โรงเรียน
- วัด ศาสนสถาน
- สถานีรถไฟ

(นายสมโชค อินทรานุรักษ์)
หัวหน้ากองจัดการที่ดิน

(นายสุรณเดช ธุประวิโรจน์)
วิศวกรใหญ่ฝ่ายโครงการพิเศษและก่อสร้าง

(นายนิรุฒ มณีพันธ์)
ผู้ว่าการรถไฟแห่งประเทศไทย

แผนที่ท้ายพระราชกฤษฎีกากำหนดเขตที่ดินที่จะเวนคืน

ในพื้นที่บางส่วนในท้องที่เขตจตุจักร เขตหลักสี่ เขตดอนเมือง กรุงเทพมหานคร อำเภอลำลูกกา อำเภอธัญบุรี อำเภอคลองหลวง อำเภอเมืองปทุมธานี อำเภอสามโคก จังหวัดปทุมธานี อำเภอบางปะอิน อำเภอพระนครศรีอยุธยา อำเภออุทัย อำเภอภาชี จังหวัดพระนครศรีอยุธยา อำเภอหนองแซง อำเภอเสาไห้ อำเภอเมืองสระบุรี อำเภอแก่งคอย อำเภอมวกเหล็ก จังหวัดสระบุรี และอำเภอปากช่อง อำเภอสีคิ้ว อำเภอสูงเนิน อำเภอเมืองนครราชสีมา จังหวัดนครราชสีมา เพื่อดำเนินโครงการความร่วมมือระหว่างรัฐบาลแห่งราชอาณาจักรไทยและรัฐบาลแห่งสาธารณรัฐประชาชนจีน ในการพัฒนาระบบรถไฟความเร็วสูงเพื่อเชื่อมโยงภูมิภาค ช่วงกรุงเทพมหานคร – หนองคาย (ระยะที่ ๑ ช่วงกรุงเทพมหานคร – นครราชสีมา)

พ.ศ. ๒๕๖๕

มาตราส่วน ๑ : ๒๕,๐๐๐

๐ ๐.๕ ๑ ๑.๕ ๒ กิโลเมตร

แผนที่หมายเลข ๑๒/๓๑

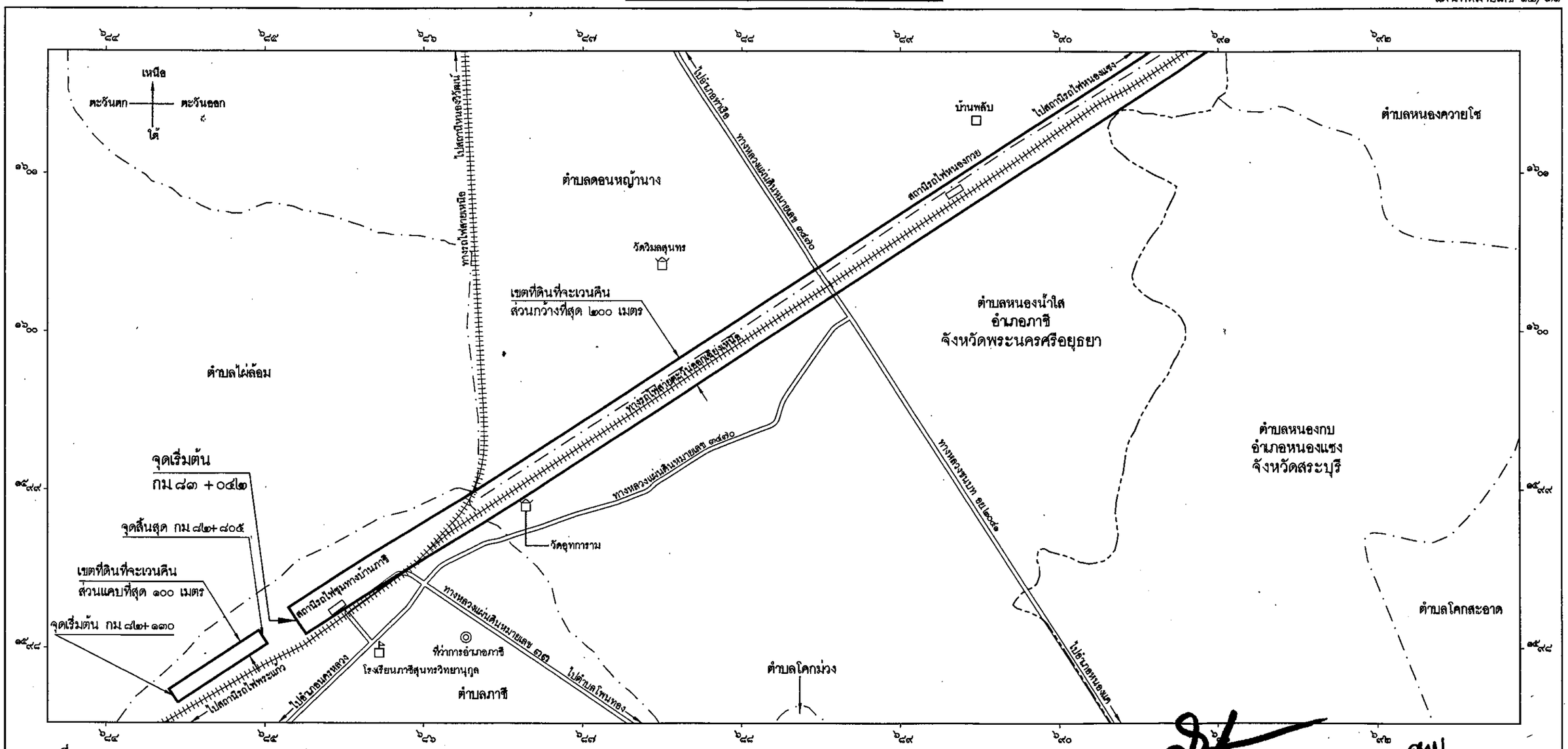

เครื่องหมาย

- แนวเขตที่ดินที่จะเวนคืน
- เขตจังหวัด
- เขตตำบล เขตองค์การบริหารส่วนตำบล
- ทางหลวง ถนน ซอย
- ทางรถไฟ
- ◎ ที่ว่าการอำเภอ
- □ หมู่บ้าน บ้าน
- มหาวิทยาลัย วิทยาลัย โรงเรียน
- วัด ศาสนสถาน
- สถานีรถไฟ

(นายสมโชค อินทร์นุรักษ์)
หัวหน้ากองจัดการที่ดิน

(นายสุรณเดช ธูปะวิโรจน์)
วิศวกรใหญ่ฝ่ายโครงการพิเศษและก่อสร้าง

(นายนิรุฒ มณีพันธ์)
ผู้ว่าการรถไฟแห่งประเทศไทย

แผนที่ท้ายพระราชกฤษฎีกากำหนดเขตที่ดินที่จะเวนคืน

ในพื้นที่บางส่วนในท้องที่เขตจตุจักร เขตหลักสี่ เขตดอนเมือง กรุงเทพมหานคร อำเภอลำลูกกา อำเภอธัญบุรี อำเภอคลองหลวง อำเภอเมืองปทุมธานี อำเภอสามโคก จังหวัดปทุมธานี อำเภอบางปะอิน อำเภอพระนครศรีอยุธยา อำเภออุทัย อำเภอภาชี จังหวัดพระนครศรีอยุธยา อำเภอหนองแซง อำเภอเสาไห้ อำเภอเมืองสระบุรี อำเภอแก่งคอย อำเภอมวกเหล็ก จังหวัดสระบุรี และอำเภอปากช่อง อำเภอสีคิ้ว อำเภอสูงเนิน อำเภอเมืองนครราชสีมา จังหวัดนครราชสีมา เพื่อดำเนินโครงการความร่วมมือระหว่างรัฐบาลแห่งราชอาณาจักรไทยและรัฐบาลแห่งสาธารณรัฐประชาชนจีน ในการพัฒนาระบบรถไฟความเร็วสูงเพื่อเชื่อมโยงภูมิภาค ช่วงกรุงเทพมหานคร – หนองคาย (ระยะที่ ๑ ช่วงกรุงเทพมหานคร – นครราชสีมา)

พ.ศ. ๒๕๖๕

มาตราส่วน ๑ : ๒๕,๐๐๐

๐ ๐.๕ ๑ ๑.๕ ๒ กิโลเมตร

แผนที่หมายเลข ๑๑/๑๑

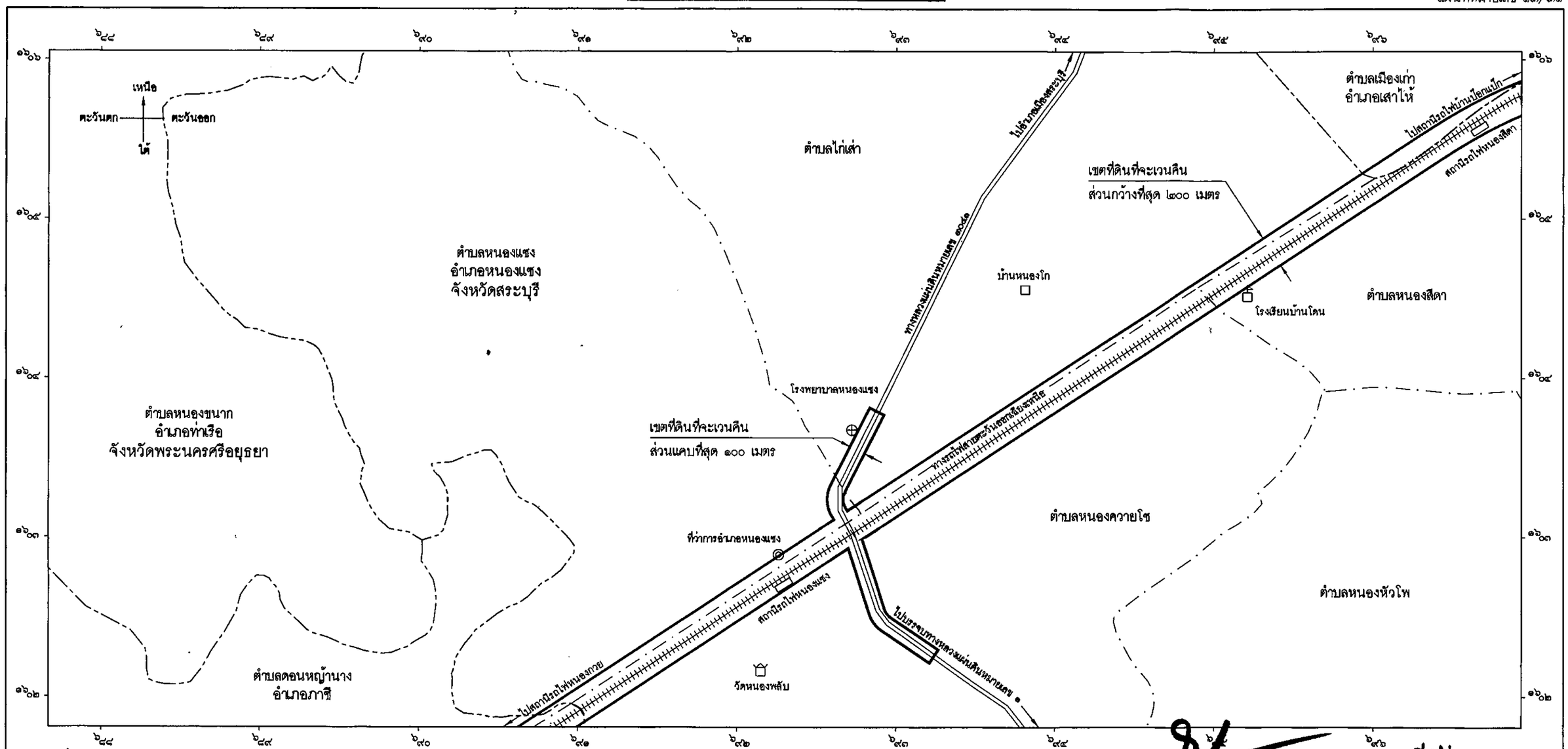

เครื่องหมาย

- แนวเขตที่ดินที่จะเวนคืน
- เขตจังหวัด
- เขตอำเภอ เขตกิ่งอำเภอ
- เขตตำบล เขตองค์การบริหารส่วนตำบล
- ทางหลวง ถนน ซอย
- ทางรถไฟ
- ที่ว่าการอำเภอ
- โรงพยาบาล สถานีอนามัย
- หมู่บ้าน บ้าน
- มหาวิทยาลัย วิทยาลัย โรงเรียน
- วัด ศาสนสถาน
- สถานีรถไฟ

(นายสมโชค อิฐรัตน์รุจิกษ์)
หัวหน้ากองวิศวกรรมการที่ดิน

(นายสุรณเดช ธูปะวิโรจน์)
วิศวกรใหญ่ฝ่ายโครงการพิเศษและก่อสร้าง

(นายนิรุฒ มณีพันธ์)
ผู้ว่าการรถไฟแห่งประเทศไทย

แผนที่ท้ายพระราชกฤษฎีกากำหนดเขตที่ดินที่จะเวนคืน

ในพื้นที่บางส่วนในท้องที่เขตจตุจักร เขตหลักสี่ เขตดอนเมือง กรุงเทพมหานคร อำเภอลำลูกกา อำเภอธัญบุรี อำเภอคลองหลวง อำเภอเมืองปทุมธานี อำเภอสามโคก จังหวัดปทุมธานี อำเภอบางปะอิน อำเภอพระนครศรีอยุธยา อำเภออุทัย อำเภอภาชี จังหวัดพระนครศรีอยุธยา อำเภอหนองแซง อำเภอเสาไห้ อำเภอเมืองสระบุรี อำเภอแก่งคอย อำเภอมวกเหล็ก จังหวัดสระบุรี และอำเภอปากช่อง อำเภอสีคิ้ว อำเภอสูงเนิน อำเภอเมืองนครราชสีมา จังหวัดนครราชสีมา เพื่อดำเนินโครงการความร่วมมือระหว่างรัฐบาลแห่งราชอาณาจักรไทยและรัฐบาลแห่งสาธารณรัฐประชาชนจีน ในการพัฒนาระบบรถไฟความเร็วสูงเพื่อเชื่อมโยงภูมิภาค ช่วงกรุงเทพมหานคร – หนองคาย (ระยะที่ ๑ ช่วงกรุงเทพมหานคร – นครราชสีมา)

พ.ศ. ๒๕๖๕

มาตราส่วน ๑ : ๒๕,๐๐๐

๐ ๐.๕ ๑ ๑.๕ ๒ กิโลเมตร

แผนที่หมายเลข ๑๔/๓๑

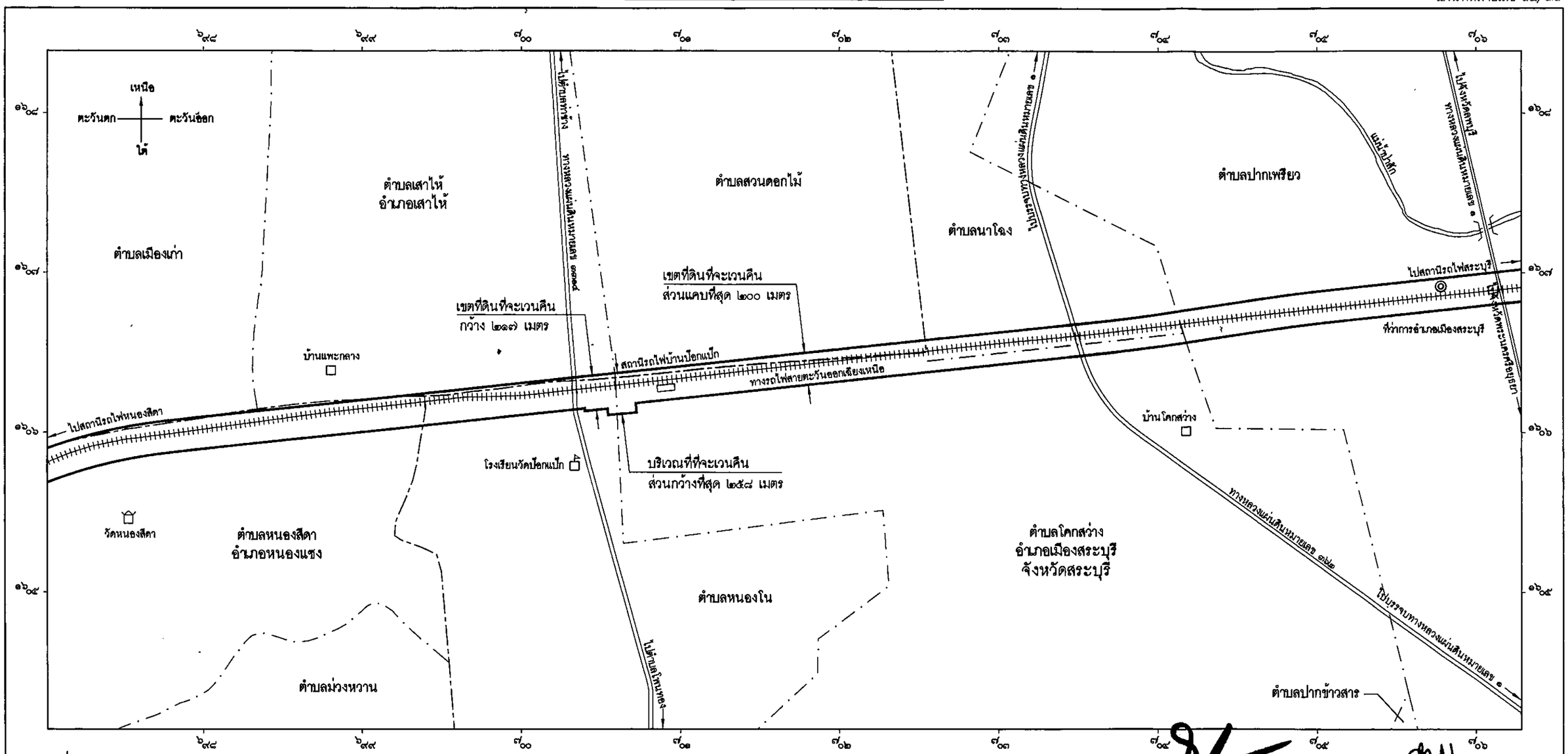

เครื่องหมาย

- แนวเขตที่ดินที่จะเวนคืน
- เขตอำเภอ เขตกิ่งอำเภอ
- เขตตำบล เขตองค์การบริหารส่วนตำบล
- ทางหลวง ถนน ซอย
- ทางรถไฟ
- สะพาน
- แม่น้ำ คลอง ห้วย
- ที่ว่าการอำเภอ
- หมู่บ้าน บ้าน
- มหาวิทยาลัย วิทยาลัย โรงเรียน
- วัด ศาสนสถาน
- สถานีรถไฟ

(นายสมโชค อิ[illegible]ทร์นุรักษ์)
หัวหน้ากองจัดการที่ดิน

(นายสุรณเดช ธุประวิโรจน์)
วิศวกรใหญ่ฝ่ายโครงการพิเศษและก่อสร้าง

(นายนิรุฒ มณีพันธ์)
ผู้ว่าการรถไฟแห่งประเทศไทย

แผนที่ท้ายพระราชกฤษฎีกากำหนดเขตที่ดินที่จะเวนคืน

ในพื้นที่บางส่วนในท้องที่เขตจตุจักร เขตหลักสี่ เขตดอนเมือง กรุงเทพมหานคร อำเภอลำลูกกา อำเภอธัญบุรี อำเภอคลองหลวง อำเภอเมืองปทุมธานี อำเภอสามโคก จังหวัดปทุมธานี อำเภอบางปะอิน อำเภอพระนครศรีอยุธยา อำเภออุทัย อำเภอภาชี จังหวัดพระนครศรีอยุธยา อำเภอหนองแซง อำเภอเสาไห้ อำเภอเมืองสระบุรี อำเภอแก่งคอย อำเภอมวกเหล็ก จังหวัดสระบุรี และอำเภอปากช่อง อำเภอสีคิ้ว อำเภอสูงเนิน อำเภอเมืองนครราชสีมา จังหวัดนครราชสีมา

เพื่อดำเนินโครงการความร่วมมือระหว่างรัฐบาลแห่งราชอาณาจักรไทยและรัฐบาลแห่งสาธารณรัฐประชาชนจีน

ในการพัฒนาระบบรถไฟความเร็วสูงเพื่อเชื่อมโยงภูมิภาค ช่วงกรุงเทพมหานคร – หนองคาย (ระยะที่ ๑ ช่วงกรุงเทพมหานคร – นครราชสีมา)

พ.ศ. ๒๕๖๕

มาตราส่วน ๑ : ๒๕,๐๐๐

๐ ๐.๕ ๑ ๑.๕ ๒ กิโลเมตร

แผนที่หมายเลข ๑๕/๓๑

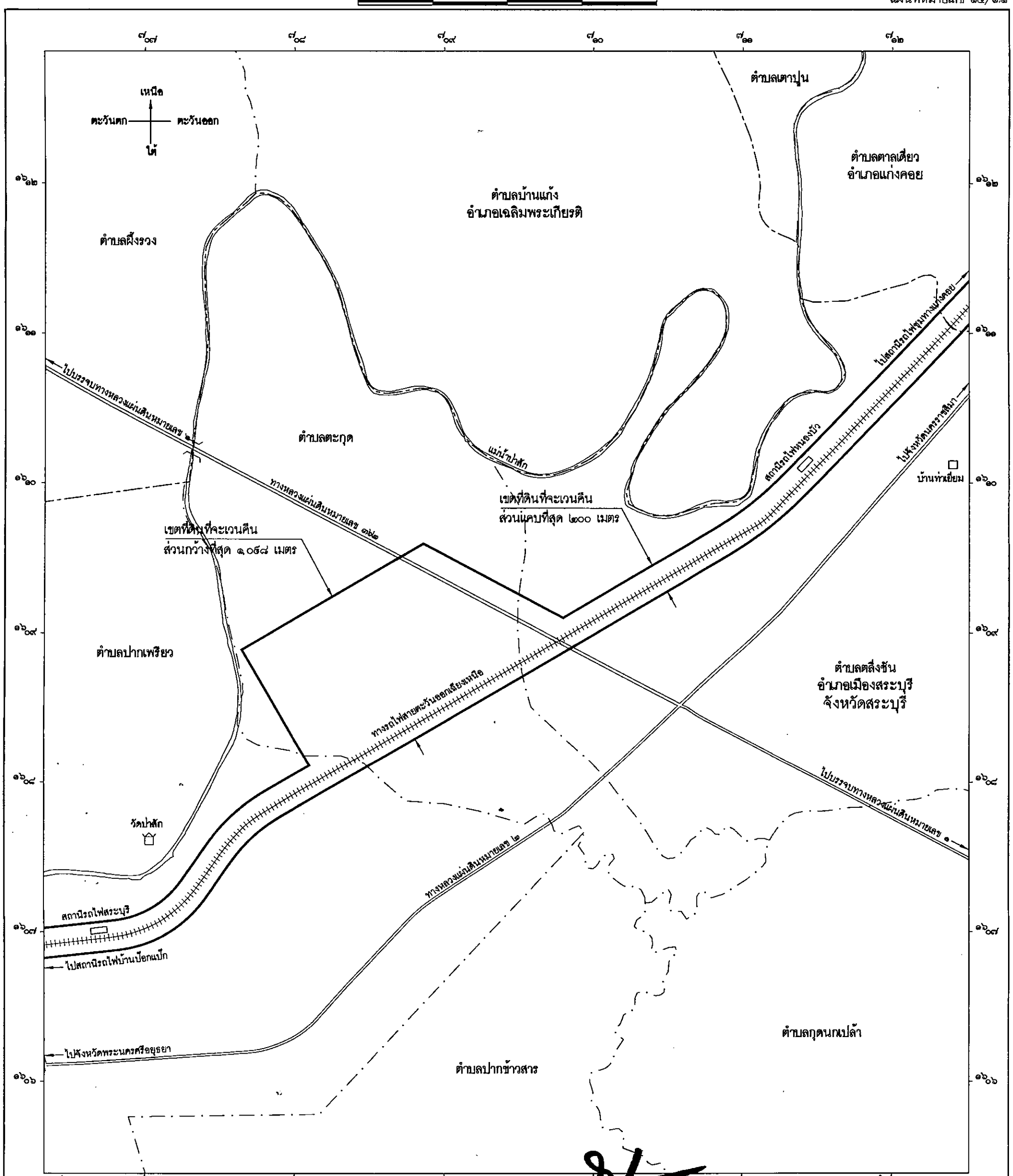

เครื่องหมาย

- แนวเขตที่ดินที่จะเวนคืน
- เขตอำเภอ เขตกิ่งอำเภอ
- เขตตำบล เขตองค์การบริหารส่วนตำบล
- ทางหลวง ถนน ซอย
- ทางรถไฟ
- สะพาน
- แม่น้ำ คลอง ห้วย
- หมู่บ้าน บ้าน
- วัด ศาสนสถาน
- สถานีรถไฟ

(นายสมโชค อิ[illegible]นุรักษ์)
หัวหน้ากองจัดการที่ดิน

(นายสุรณเดช ธูปะวิโรจน์)
วิศวกรใหญ่ฝ่ายโครงการพิเศษและก่อสร้าง

(นายนิรุฒ มณีพันธ์)
ผู้ว่าการรถไฟแห่งประเทศไทย

แผนที่ท้ายพระราชกฤษฎีกากำหนดเขตที่ดินที่จะเวนคืน

ในพื้นที่บางส่วนในท้องที่เขตจตุจักร เขตหลักสี่ เขตดอนเมือง กรุงเทพมหานคร อำเภอลำลูกกา อำเภอธัญบุรี อำเภอคลองหลวง อำเภอเมืองปทุมธานี อำเภอสามโคก จังหวัดปทุมธานี อำเภอบางปะอิน อำเภอพระนครศรีอยุธยา อำเภออุทัย อำเภอภาชี จังหวัดพระนครศรีอยุธยา อำเภอหนองแซง อำเภอเสาไห้ อำเภอเมืองสระบุรี อำเภอแก่งคอย อำเภอมวกเหล็ก จังหวัดสระบุรี และอำเภอปากช่อง อำเภอสีคิ้ว อำเภอสูงเนิน อำเภอเมืองนครราชสีมา จังหวัดนครราชสีมา

เพื่อดำเนินโครงการความร่วมมือระหว่างรัฐบาลแห่งราชอาณาจักรไทยและรัฐบาลแห่งสาธารณรัฐประชาชนจีน

ในการพัฒนาระบบรถไฟความเร็วสูงเพื่อเชื่อมโยงภูมิภาค ช่วงกรุงเทพมหานคร – หนองคาย (ระยะที่ ๑ ช่วงกรุงเทพมหานคร – นครราชสีมา)

พ.ศ. ๒๕๖๕

มาตราส่วน ๑ : ๒๕,๐๐๐

๐ ๐.๕ ๑ ๑.๕ ๒ กิโลเมตร

แผนที่หมายเลข ๑๖/๓๑

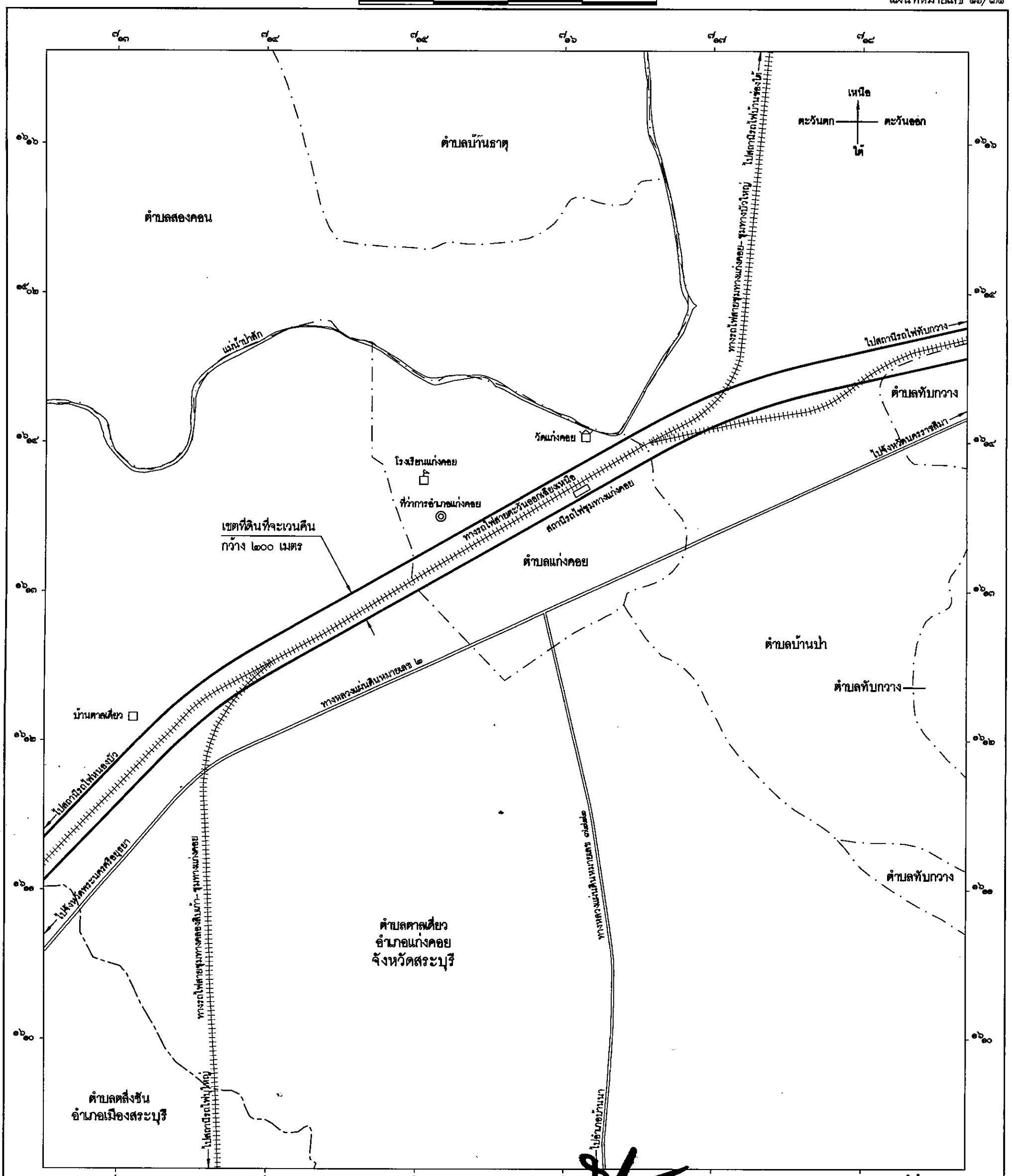

เครื่องหมาย

- แนวเขตที่ดินที่จะเวนคืน
- เขตอำเภอ เขตกิ่งอำเภอ
- เขตตำบล เขตองค์การบริหารส่วนตำบล
- ทางหลวง ถนน ซอย
- ทางรถไฟ
- แม่น้ำ คลอง ห้วย
- ที่ว่าการอำเภอ
- หมู่บ้าน บ้าน
- มหาวิทยาลัย วิทยาลัย โรงเรียน
- วัด ศาสนสถาน
- สถานีรถไฟ

(นายสมโชค อิ[illegible]ทร์นุรักษ์)
หัวหน้าก[illegible]การที่ดิน

(นายสุรณเดช ธุปะวิโรจน์)
วิศวกรใหญ่ฝ่ายโครงการพิเศษและก่อสร้าง

(นายนิรุฒ มณีพันธ์)
ผู้ว่าการรถไฟแห่งประเทศไทย

แผนที่ท้ายพระราชกฤษฎีกากำหนดเขตที่ดินที่จะเวนคืน

ในพื้นที่บางส่วนในท้องที่เขตจตุจักร เขตหลักสี่ เขตดอนเมือง กรุงเทพมหานคร อำเภอลำลูกกา อำเภอธัญบุรี อำเภอคลองหลวง อำเภอเมืองปทุมธานี อำเภอสามโคก จังหวัดปทุมธานี อำเภอบางปะอิน อำเภอพระนครศรีอยุธยา อำเภออุทัย อำเภอภาชี จังหวัดพระนครศรีอยุธยา อำเภอหนองแซง อำเภอเสาไห้ อำเภอเมืองสระบุรี อำเภอแก่งคอย อำเภอมวกเหล็ก จังหวัดสระบุรี และอำเภอปากช่อง อำเภอสีคิ้ว อำเภอสูงเนิน อำเภอเมืองนครราชสีมา จังหวัดนครราชสีมา

เพื่อดำเนินโครงการความร่วมมือระหว่างรัฐบาลแห่งราชอาณาจักรไทยและรัฐบาลแห่งสาธารณรัฐประชาชนจีน

ในการพัฒนาระบบรถไฟความเร็วสูงเพื่อเชื่อมโยงภูมิภาค ช่วงกรุงเทพมหานคร – หนองคาย (ระยะที่ ๑ ช่วงกรุงเทพมหานคร – นครราชสีมา)

พ.ศ. ๒๕๖๕

มาตราส่วน ๑ : ๒๕,๐๐๐

๐ ๐.๕ ๑ ๑.๕ ๒ กิโลเมตร

แผนที่หมายเลข ๑๗/๓๑

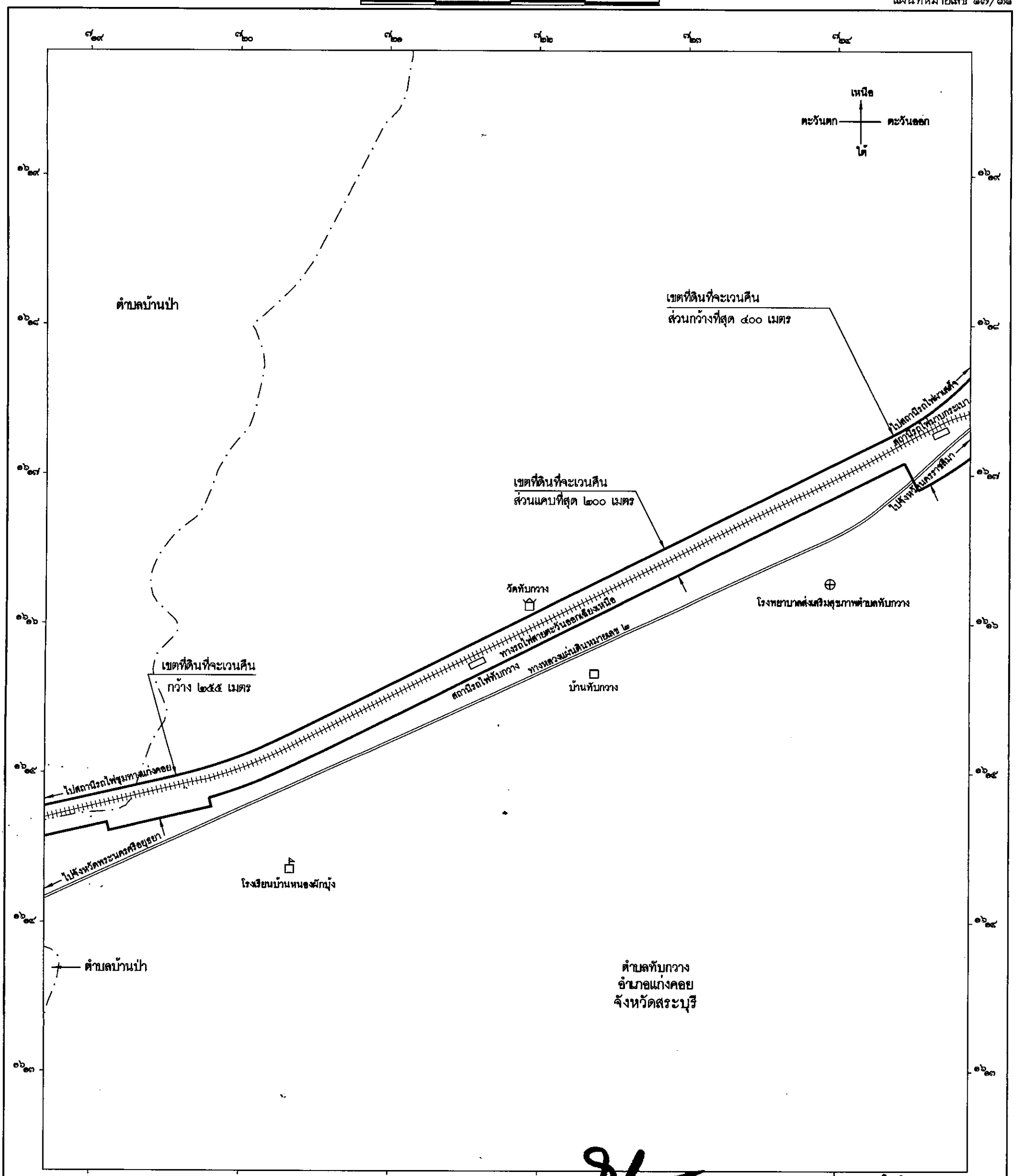
๗๑๙
๗๒๐
๗๒๑
๗๒๒
๗๒๓
๗๒๔
๑๖๑๙
๑๖๑๘
๑๖๑๗
๑๖๑๖
๑๖๑๕
๑๖๑๔
๑๖๑๓
เหนือ
ตะวันตก
ตะวันออก
ใต้
ตำบลบ้านป่า
เขตที่ดินที่จะเวนคืน
ส่วนกว้างที่สุด ๔๐๐ เมตร
เขตที่ดินที่จะเวนคืน
ส่วนแคบที่สุด ๒๐๐ เมตร
เขตที่ดินที่จะเวนคืน
กว้าง ๒๕๕ เมตร
ไปสถานีรถไฟนครราชสีมา
ไปสถานีรถไฟสุพรรณบุรี
ไปสถานีรถไฟสุพรรณบุรี
ไปสถานีรถไฟสุพรรณบุรี

แผนที่ท้ายพระราชกฤษฎีกากำหนดเขตที่ดินที่จะเวนคืน

ในพื้นที่บางส่วนในท้องที่เขตจตุจักร เขตหลักสี่ เขตดอนเมือง กรุงเทพมหานคร อำเภอลำลูกกา อำเภอธัญบุรี อำเภอคลองหลวง อำเภอเมืองปทุมธานี อำเภอสามโคก จังหวัดปทุมธานี อำเภอบางปะอิน อำเภอพระนครศรีอยุธยา อำเภออุทัย อำเภอภาชี จังหวัดพระนครศรีอยุธยา อำเภอหนองแซง อำเภอเสาไห้ อำเภอเมืองสระบุรี อำเภอแก่งคอย อำเภอมวกเหล็ก จังหวัดสระบุรี และอำเภอปากช่อง อำเภอสีคิ้ว อำเภอสูงเนิน อำเภอเมืองนครราชสีมา จังหวัดนครราชสีมา

เพื่อดำเนินโครงการความร่วมมือระหว่างรัฐบาลแห่งราชอาณาจักรไทยและรัฐบาลแห่งสาธารณรัฐประชาชนจีน

ในการพัฒนาระบบรถไฟความเร็วสูงเพื่อเชื่อมโยงภูมิภาค ช่วงกรุงเทพมหานคร – หนองคาย (ระยะที่ ๑ ช่วงกรุงเทพมหานคร – นครราชสีมา)

พ.ศ. ๒๕๖๕

มาตราส่วน ๑ : ๒๕,๐๐๐

๐ ๐.๕ ๑ ๑.๕ ๒ กิโลเมตร

แผนที่หมายเลข ๑๘/๓๑

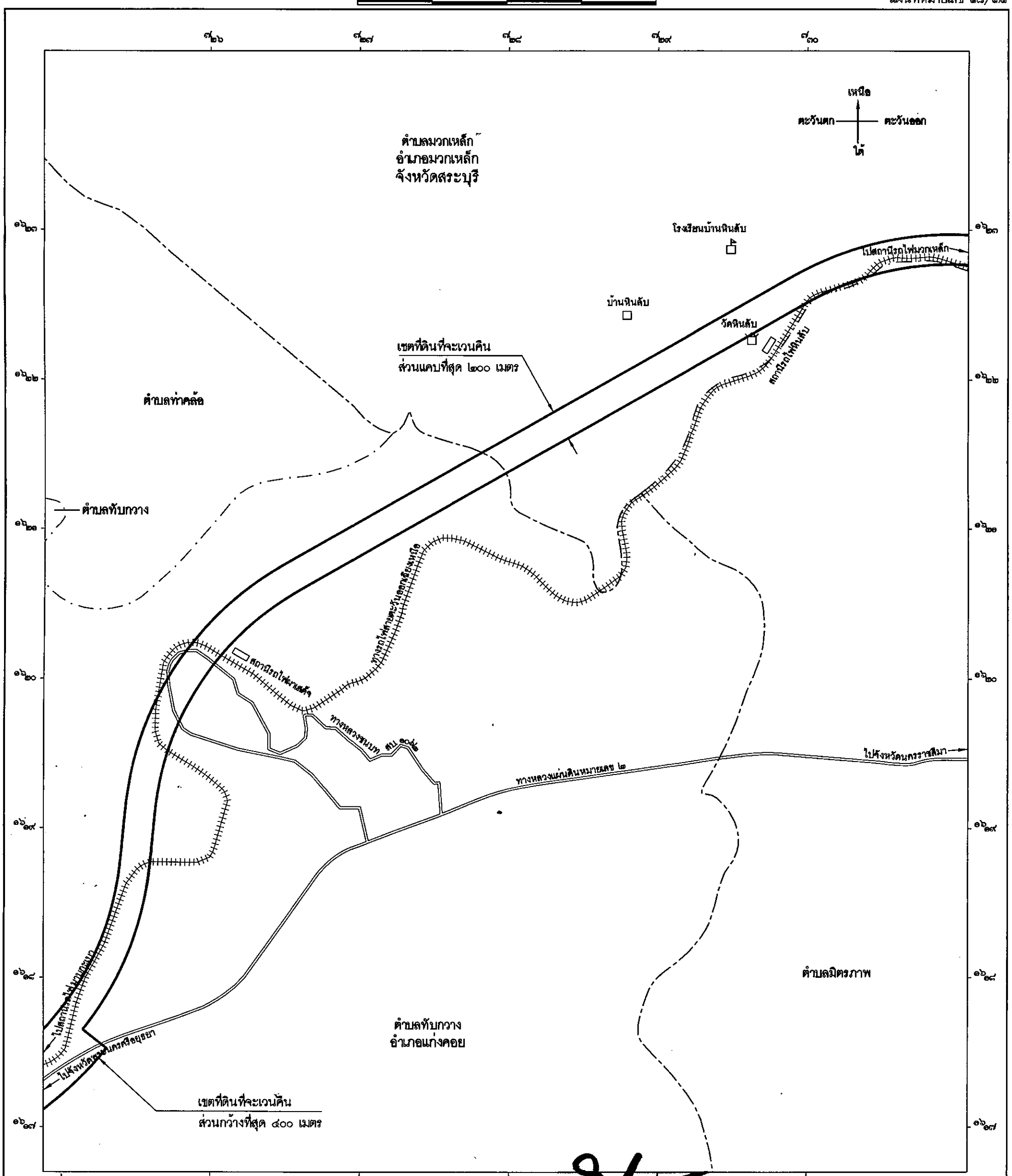

เครื่องหมาย

- แนวเขตที่ดินที่จะเวนคืน
- เขตอำเภอ เขตกิ่งอำเภอ
- เขตตำบล เขตองค์การบริหารส่วนตำบล
- ทางหลวง ถนน ซอย
- ทางรถไฟ
- หมู่บ้าน บ้าน
- มหาวิทยาลัย วิทยาลัย โรงเรียน
- วัด ศาสนสถาน
- สถานีรถไฟ

(นายสมโชค อิ[illegible]ทร์นุรักษ์)
หัวหน้ากองจัดการที่ดิน

(นายสุรณเดช ธูปะวิโรจน์)
วิศวกรใหญ่ฝ่ายโครงการพิเศษและก่อสร้าง

(นายนิรุฒ มณีพันธ์)
ผู้ว่าการรถไฟแห่งประเทศไทย

แผนที่ท้ายพระราชกฤษฎีกากำหนดเขตที่ดินที่จะเวนคืน

ในพื้นที่บางส่วนในท้องที่เขตจตุจักร เขตหลักสี่ เขตดอนเมือง กรุงเทพมหานคร อำเภอลำลูกกา อำเภอธัญบุรี อำเภอคลองหลวง อำเภอเมืองปทุมธานี อำเภอสามโคก จังหวัดปทุมธานี อำเภอบางปะอิน อำเภอพระนครศรีอยุธยา อำเภออุทัย อำเภอภาชี จังหวัดพระนครศรีอยุธยา อำเภอหนองแซง อำเภอเสาไห้ อำเภอเมืองสระบุรี อำเภอแก่งคอย อำเภอมวกเหล็ก จังหวัดสระบุรี และอำเภอปากช่อง อำเภอสีคิ้ว อำเภอสูงเนิน อำเภอเมืองนครราชสีมา จังหวัดนครราชสีมา เพื่อดำเนินโครงการความร่วมมือระหว่างรัฐบาลแห่งราชอาณาจักรไทยและรัฐบาลแห่งสาธารณรัฐประชาชนจีน ในการพัฒนาระบบรถไฟความเร็วสูงเพื่อเชื่อมโยงภูมิภาค ช่วงกรุงเทพมหานคร – หนองคาย (ระยะที่ ๑ ช่วงกรุงเทพมหานคร – นครราชสีมา)

พ.ศ. ๒๕๖๕

มาตราส่วน ๑ : ๒๕,๐๐๐

๐ ๐.๕ ๑ ๑.๕ ๒ กิโลเมตร

แผนที่หมายเลข ๑๕/๓๑

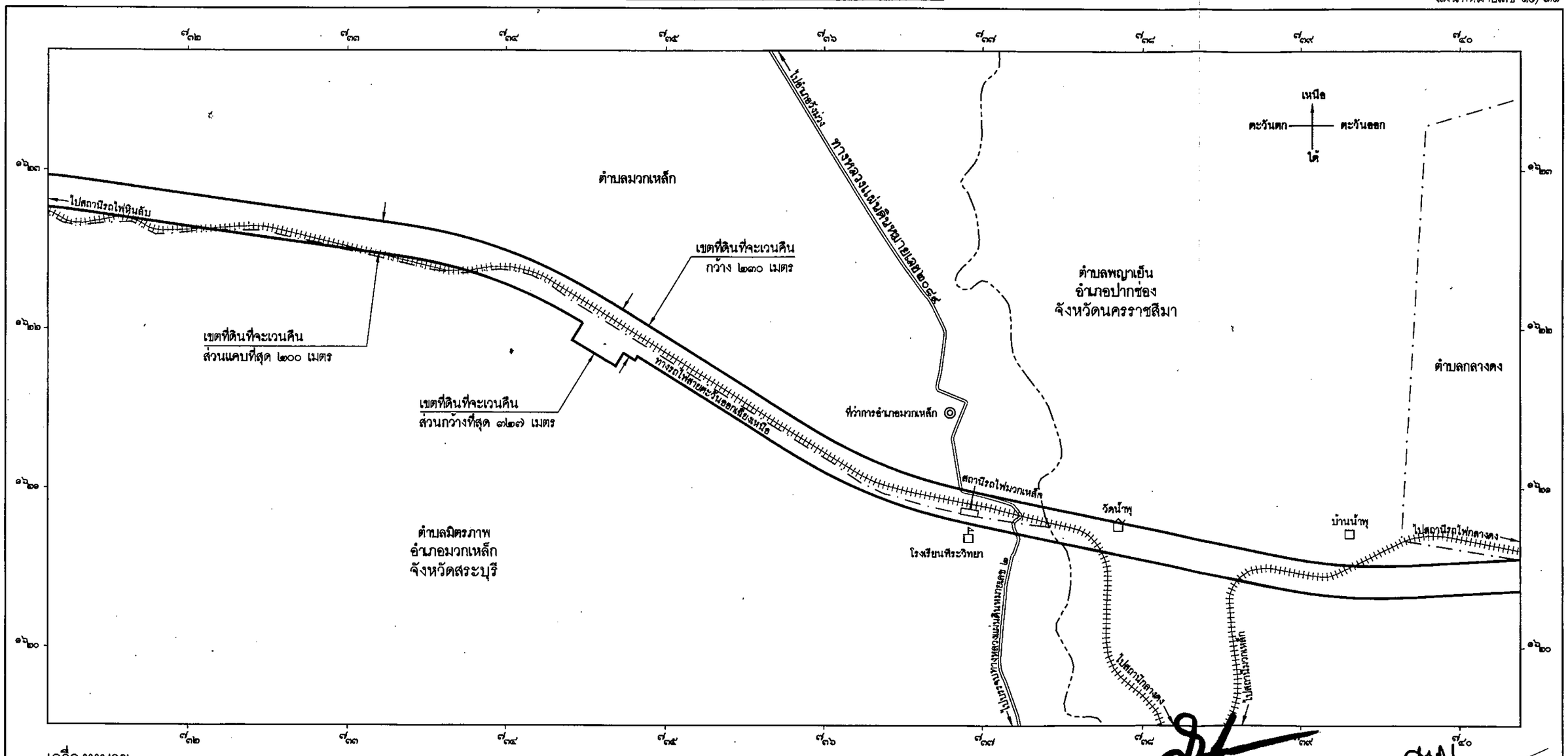

เครื่องหมาย

- แนวเขตที่ดินที่จะเวนคืน
- เขตจังหวัด
- เขตตำบล เขตองค์การบริหารส่วนตำบล
- ทางหลวง ถนน ซอย
- ทางรถไฟ
- ◎ ที่ว่าการอำเภอ
- หมู่บ้าน บ้าน
- มหาวิทยาลัย วิทยาลัย โรงเรียน
- วัด ศาสนสถาน
- สถานีรถไฟ

(นายสมโชค อินทรานุรักษ์)
หัวหน้ากองจัดการที่ดิน

(นายสุรณเดช ธูปะวิโรจน์)
วิศวกรใหญ่ฝ่ายโครงการพิเศษและก่อสร้าง

(นายนิรุฒ มณีพันธ์)
ผู้ว่าการรถไฟแห่งประเทศไทย

แผนที่ท้ายพระราชกฤษฎีกากำหนดเขตที่ดินที่จะเวนคืน

ในพื้นที่บางส่วนในท้องที่เขตจตุจักร เขตหลักสี่ เขตดอนเมือง กรุงเทพมหานคร อำเภอลำลูกกา อำเภอธัญบุรี อำเภอคลองหลวง อำเภอเมืองปทุมธานี อำเภอสามโคก จังหวัดปทุมธานี อำเภอบางปะอิน อำเภอพระนครศรีอยุธยา อำเภออุทัย อำเภอภาชี จังหวัดพระนครศรีอยุธยา อำเภอหนองแซง อำเภอเสาไห้ อำเภอเมืองสระบุรี อำเภอแก่งคอย อำเภอมวกเหล็ก จังหวัดสระบุรี และอำเภอปากช่อง อำเภอสีคิ้ว อำเภอสูงเนิน อำเภอเมืองนครราชสีมา จังหวัดนครราชสีมา เพื่อดำเนินโครงการความร่วมมือระหว่างรัฐบาลแห่งราชอาณาจักรไทยและรัฐบาลแห่งสาธารณรัฐประชาชนจีน ในการพัฒนาระบบรถไฟความเร็วสูงเพื่อเชื่อมโยงภูมิภาค ช่วงกรุงเทพมหานคร – หนองคาย (ระยะที่ ๑ ช่วงกรุงเทพมหานคร – นครราชสีมา)

พ.ศ. ๒๕๖๕

มาตราส่วน ๑ : ๒๕,๐๐๐

๐ ๐.๕ ๑ ๑.๕ ๒ กิโลเมตร

แผนที่หมายเลข ๒๐/๓๑

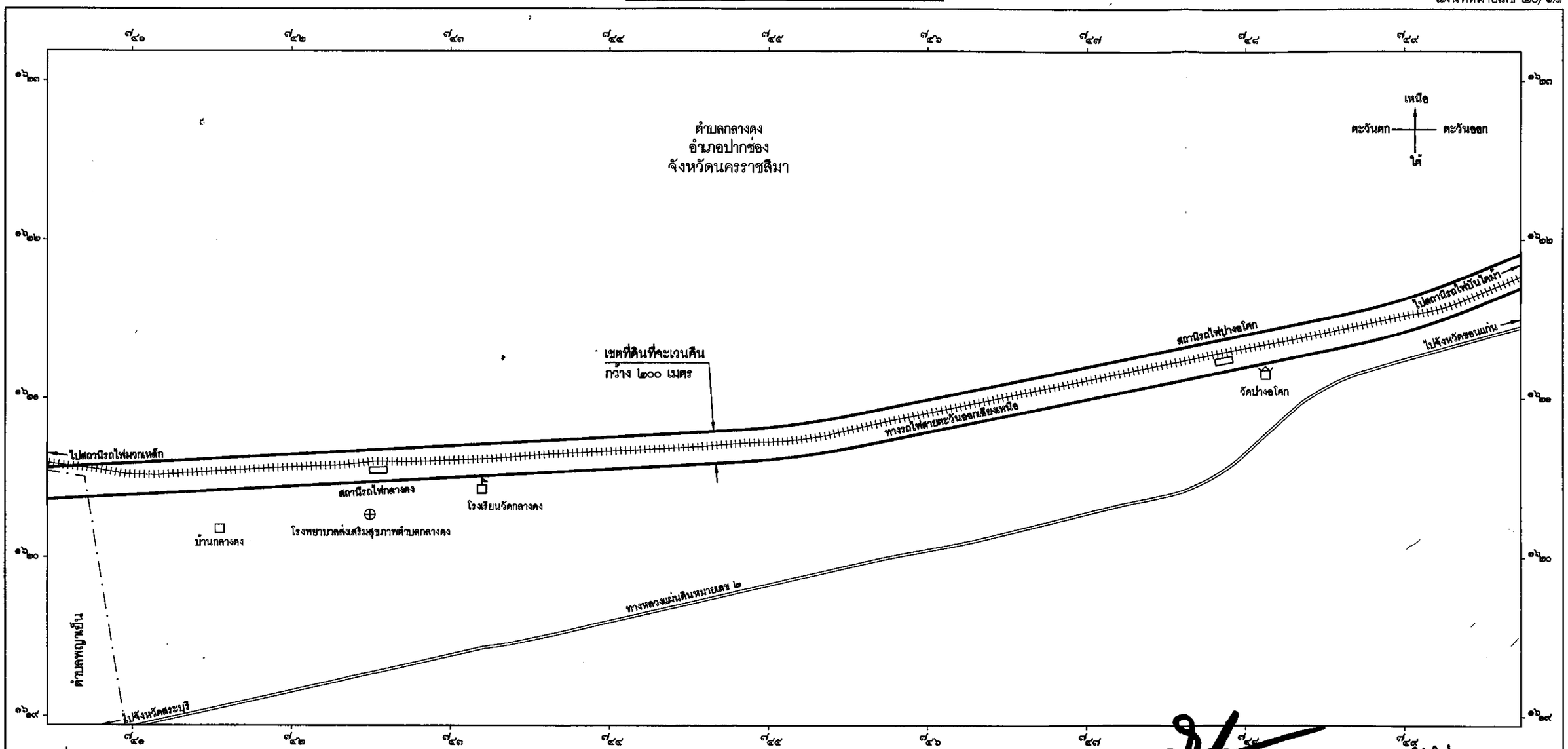

เครื่องหมาย

- แนวเขตที่ดินที่จะเวนคืน
- เขตตำบล เขตองค์การบริหารส่วนตำบล
- ทางหลวง ถนน ซอย
- ทางรถไฟ
- โรงพยาบาล สถานีอนามัย
- หมู่บ้าน บ้าน
- มหาวิทยาลัย วิทยาลัย โรงเรียน
- วัด ศาสนสถาน
- สถานีรถไฟ

(นายสมโชค อินทรานุรักษ์)
หัวหน้าองค์การที่ดิน

(นายสุรณเดช ธูปะวิโรจน์)
วิศวกรใหญ่ฝ่ายโครงการพิเศษและก่อสร้าง

(นายนิรุฒ มณีพันธ์)
ผู้ว่าการรถไฟแห่งประเทศไทย

แผนที่ท้ายพระราชกฤษฎีกากำหนดเขตที่ดินที่จะเวนคืน
ในพื้นที่บางส่วนในท้องที่เขตจตุจักร เขตหลักสี่ เขตดอนเมือง กรุงเทพมหานคร อำเภอลำลูกกา อำเภอธัญบุรี อำเภอคลองหลวง อำเภอเมืองปทุมธานี อำเภอสามโคก จังหวัดปทุมธานี
อำเภอบางปะอิน อำเภอพระนครศรีอยุธยา อำเภออุทัย อำเภอภาชี จังหวัดพระนครศรีอยุธยา อำเภอหนองแซง อำเภอเสาไห้ อำเภอเมืองสระบุรี อำเภอแก่งคอย อำเภอมวกเหล็ก จังหวัดสระบุรี
และอำเภอปากช่อง อำเภอสีคิ้ว อำเภอสูงเนิน อำเภอเมืองนครราชสีมา จังหวัดนครราชสีมา เพื่อดำเนินโครงการความร่วมมือระหว่างรัฐบาลแห่งราชอาณาจักรไทยและรัฐบาลแห่งสาธารณรัฐประชาชนจีน
ในการพัฒนาระบบรถไฟความเร็วสูงเพื่อเชื่อมโยงภูมิภาค ช่วงกรุงเทพมหานคร – หนองคาย (ระยะที่ ๑ ช่วงกรุงเทพมหานคร – นครราชสีมา)

พ.ศ. ๒๕๖๕

มาตราส่วน ๑ : ๒๕,๐๐๐

๐ ๐.๕ ๑ ๑.๕ ๒ กิโลเมตร

แผนที่หมายเลข ๒๑/๓๑

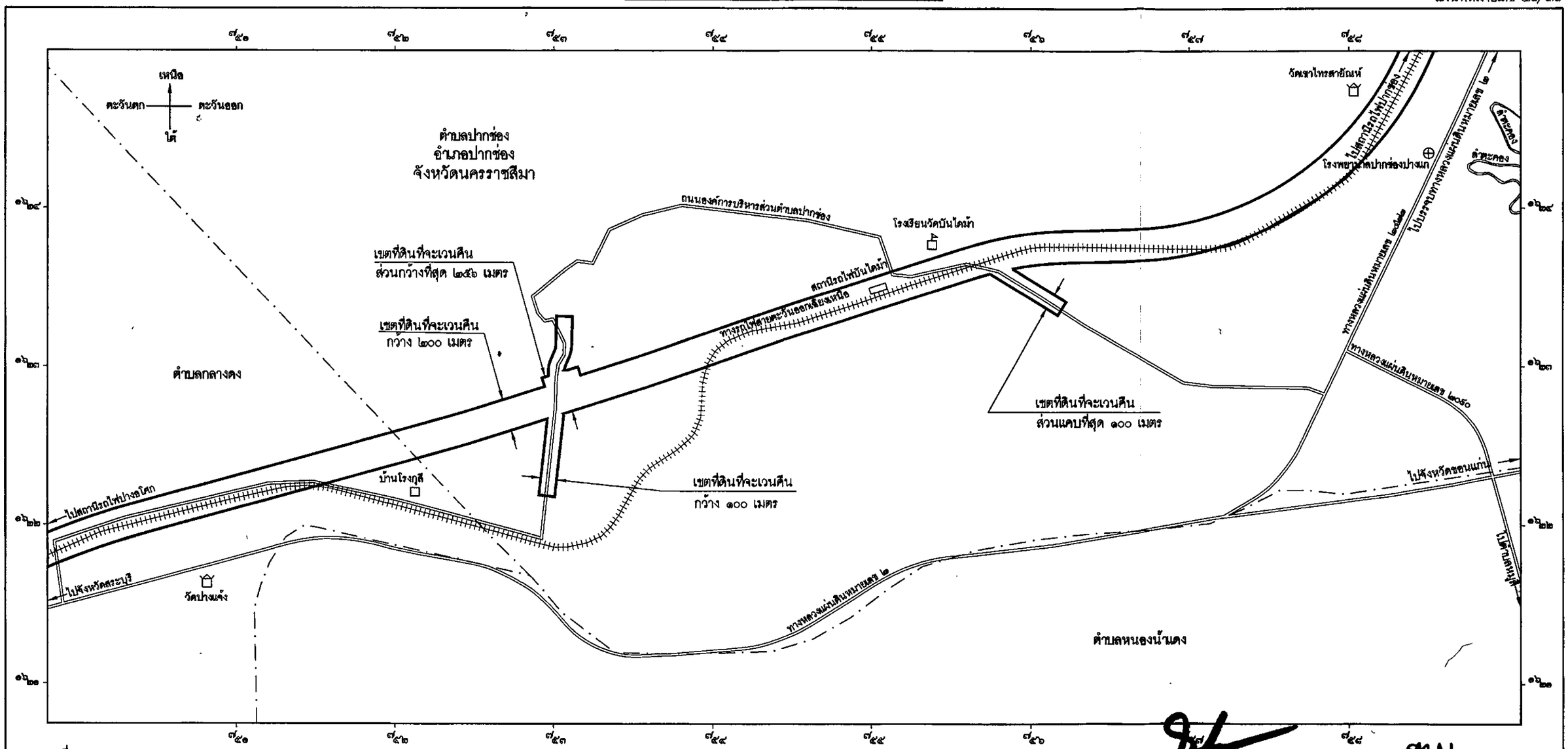

เครื่องหมาย

- แนวเขตที่ดินที่จะเวนคืน
- เขตตำบล เขตองค์การบริหารส่วนตำบล
- ทางหลวง ถนน ซอย
- ทางรถไฟ
- แม่น้ำ คลอง ห้วย
- ⊕ โรงพยาบาล สถานีอนามัย
- □ หมู่บ้าน บ้าน
- มหาวิทยาลัย วิทยาลัย โรงเรียน
- วัด ศาสนสถาน
- สถานีรถไฟ

(นายสมโชค [illegible]นทร์นุรักษ์)
หัวหน้ากองจัดการที่ดิน

(นายสุรณเดช ธูปะวิโรจน์)
วิศวกรใหญ่ฝ่ายโครงการพิเศษและก่อสร้าง

(นายนิรุฒ มณีพันธ์)
ผู้ว่าการรถไฟแห่งประเทศไทย

แผนที่ท้ายพระราชกฤษฎีกากำหนดเขตที่ดินที่จะเวนคืน

ในพื้นที่บางส่วนในท้องที่เขตจตุจักร เขตหลักสี่ เขตดอนเมือง กรุงเทพมหานคร อำเภอลำลูกกา อำเภอธัญบุรี อำเภอคลองหลวง อำเภอเมืองปทุมธานี อำเภอสามโคก จังหวัดปทุมธานี อำเภอบางปะอิน อำเภอพระนครศรีอยุธยา อำเภออุทัย อำเภอภาชี จังหวัดพระนครศรีอยุธยา อำเภอหนองแซง อำเภอเสาไห้ อำเภอเมืองสระบุรี อำเภอแก่งคอย อำเภอมวกเหล็ก จังหวัดสระบุรี และอำเภอปากช่อง อำเภอสีคิ้ว อำเภอสูงเนิน อำเภอเมืองนครราชสีมา จังหวัดนครราชสีมา

เพื่อดำเนินโครงการความร่วมมือระหว่างรัฐบาลแห่งราชอาณาจักรไทยและรัฐบาลแห่งสาธารณรัฐประชาชนจีน

ในการพัฒนาระบบรถไฟความเร็วสูงเพื่อเชื่อมโยงภูมิภาค ช่วงกรุงเทพมหานคร – หนองคาย (ระยะที่ ๑ ช่วงกรุงเทพมหานคร – นครราชสีมา)

พ.ศ. ๒๕๖๕

มาตราส่วน ๑ : ๒๕,๐๐๐

๐ ๐.๕ ๑ ๑.๕ ๒ กิโลเมตร

แผนที่หมายเลข ๒๒/๓๑

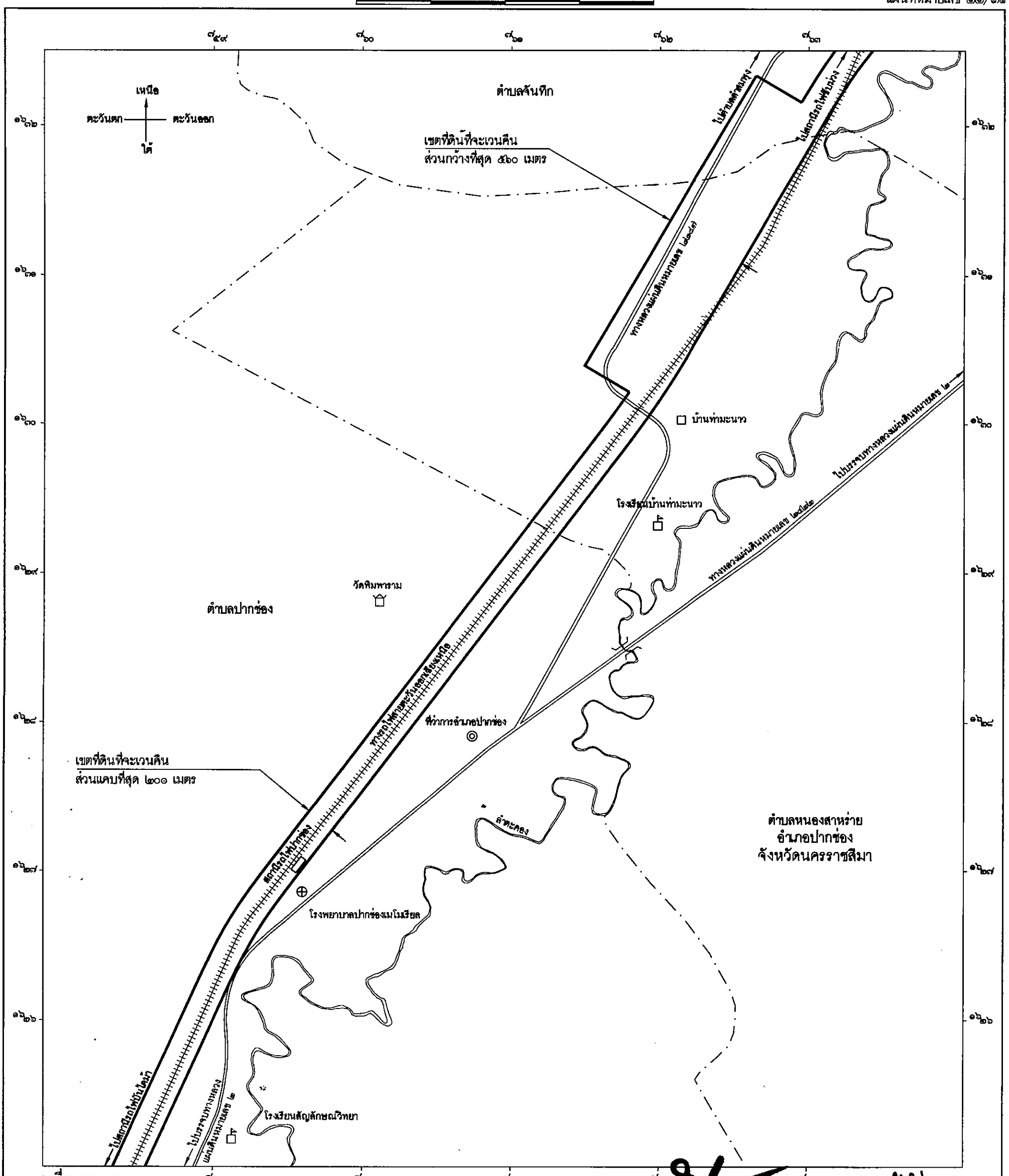

เครื่องหมาย

- แนวเขตที่ดินที่จะเวนคืน
- เขตตำบล เขตองค์การบริหารส่วนตำบล
- ทางหลวง ถนน ซอย
- ทางรถไฟ
- สะพาน
- แม่น้ำ คลอง ห้วย
- ที่ว่าการอำเภอ
- โรงพยาบาล สถานีอนามัย
- หมู่บ้าน บ้าน
- มหาวิทยาลัย วิทยาลัย โรงเรียน
- วัด ศาสนสถาน
- สถานีรถไฟ

(นายสมโชค [illegible]นทร์นุรักษ์)
หัวหน้ากอง[illegible]อการที่ดิน

(นายสุรณเดช ภูประวิโรจน์)
วิศวกรใหญ่ฝ่ายโครงการพิเศษและก่อสร้าง

(นายนิรุฒ มณีพันธ์)
ผู้ว่าการรถไฟแห่งประเทศไทย

แผนที่ท้ายพระราชกฤษฎีกากำหนดเขตที่ดินที่จะเวนคืน

ในพื้นที่บางส่วนในท้องที่เขตจตุจักร เขตหลักสี่ เขตดอนเมือง กรุงเทพมหานคร อำเภอลำลูกกา อำเภอธัญบุรี อำเภอคลองหลวง อำเภอเมืองปทุมธานี อำเภอสามโคก จังหวัดปทุมธานี อำเภอบางปะอิน อำเภอพระนครศรีอยุธยา อำเภออุทัย อำเภอภาชี จังหวัดพระนครศรีอยุธยา อำเภอหนองแซง อำเภอเสาไห้ อำเภอเมืองสระบุรี อำเภอแก่งคอย อำเภอมวกเหล็ก จังหวัดสระบุรี และอำเภอปากช่อง อำเภอสีคิ้ว อำเภอสูงเนิน อำเภอเมืองนครราชสีมา จังหวัดนครราชสีมา

เพื่อดำเนินโครงการความร่วมมือระหว่างรัฐบาลแห่งราชอาณาจักรไทยและรัฐบาลแห่งสาธารณรัฐประชาชนจีน

ในการพัฒนาระบบรถไฟความเร็วสูงเพื่อเชื่อมโยงภูมิภาค ช่วงกรุงเทพมหานคร – หนองคาย (ระยะที่ ๑ ช่วงกรุงเทพมหานคร – นครราชสีมา)

พ.ศ. ๒๕๖๕

มาตราส่วน ๑ : ๒๕,๐๐๐

๐ ๐.๕ ๑ ๑.๕ ๒ กิโลเมตร

แผนที่หมายเลข ๒๓/๓๑

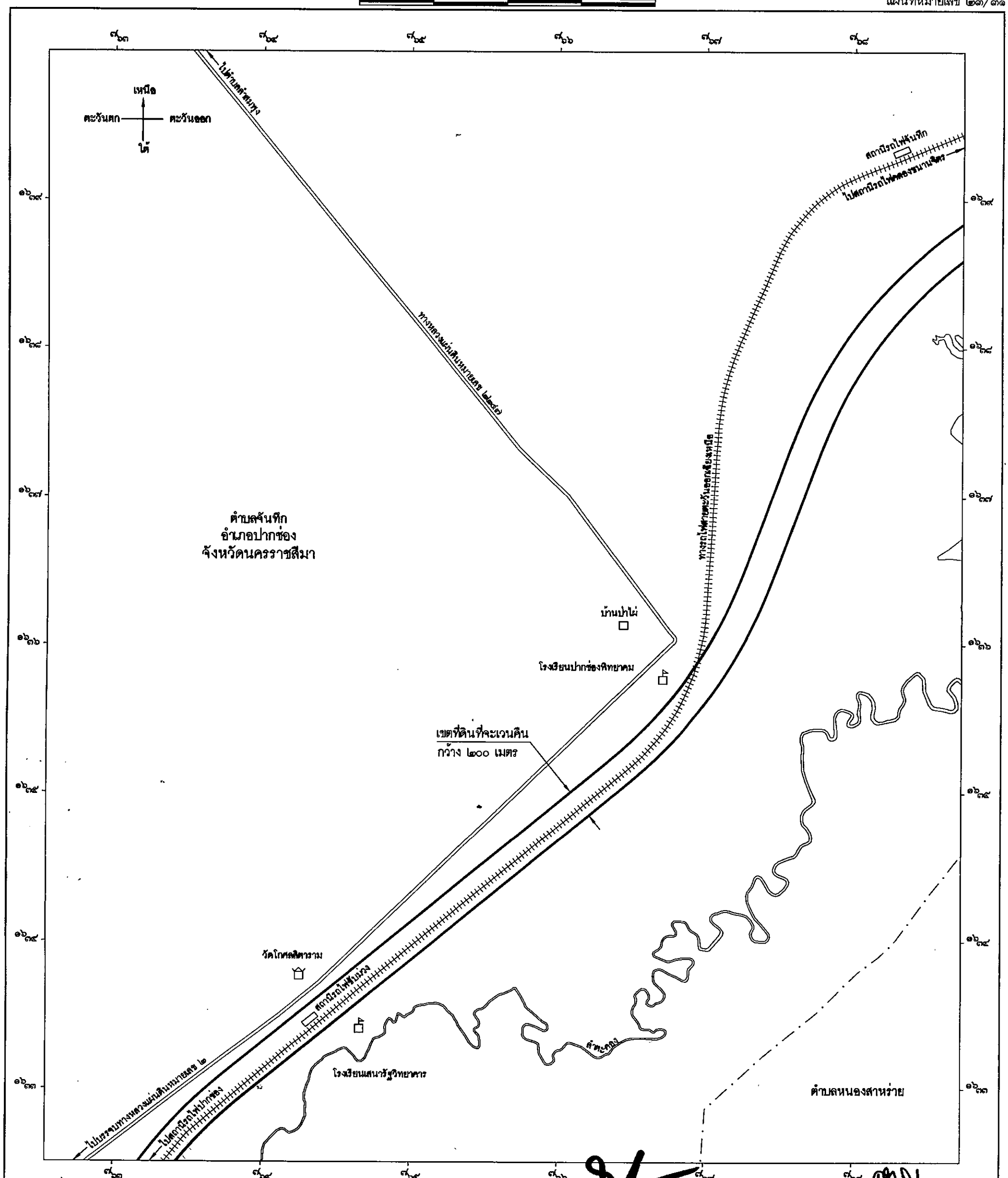

เครื่องหมาย

- แนวเขตที่ดินที่จะเวนคืน
- เขตตำบล เขตองค์การบริหารส่วนตำบล
- ทางหลวง ถนน ซอย
- ทางรถไฟ
- แม่น้ำ คลอง ห้วย
- หมู่บ้าน บ้าน
- มหาวิทยาลัย วิทยาลัย โรงเรียน
- วัด ศาสนสถาน
- สถานีรถไฟ

(นายสมเชิด อินทรานุรักษ์)
หัวหน้ากองจัดการที่ดิน

(นายสุรณเดช ธูปะวิโรจน์)
วิศวกรใหญ่ฝ่ายโครงการพิเศษและก่อสร้าง

(นายนิรุฒ มณีพันธ์)
ผู้ว่าการรถไฟแห่งประเทศไทย

แผนที่ท้ายพระราชกฤษฎีกากำหนดเขตที่ดินที่จะเวนคืน

ในพื้นที่บางส่วนในท้องที่เขตจตุจักร เขตหลักสี่ เขตดอนเมือง กรุงเทพมหานคร อำเภอลำลูกกา อำเภอธัญบุรี อำเภอคลองหลวง อำเภอเมืองปทุมธานี อำเภอสามโคก จังหวัดปทุมธานี อำเภอบางปะอิน อำเภอพระนครศรีอยุธยา อำเภออุทัย อำเภอภาชี จังหวัดพระนครศรีอยุธยา อำเภอหนองแซง อำเภอเสาไห้ อำเภอเมืองสระบุรี อำเภอแก่งคอย อำเภอมวกเหล็ก จังหวัดสระบุรี และอำเภอปากช่อง อำเภอสีคิ้ว อำเภอสูงเนิน อำเภอเมืองนครราชสีมา จังหวัดนครราชสีมา

เพื่อดำเนินโครงการความร่วมมือระหว่างรัฐบาลแห่งราชอาณาจักรไทยและรัฐบาลแห่งสาธารณรัฐประชาชนจีน

ในการพัฒนาระบบรถไฟความเร็วสูงเพื่อเชื่อมโยงภูมิภาค ช่วงกรุงเทพมหานคร – หนองคาย (ระยะที่ ๑ ช่วงกรุงเทพมหานคร – นครราชสีมา)

พ.ศ. ๒๕๖๕

มาตราส่วน ๑ : ๒๕,๐๐๐

๐ ๐.๕ ๑ ๑.๕ ๒ กิโลเมตร

แผนที่หมายเลข ๒๔/๓๑

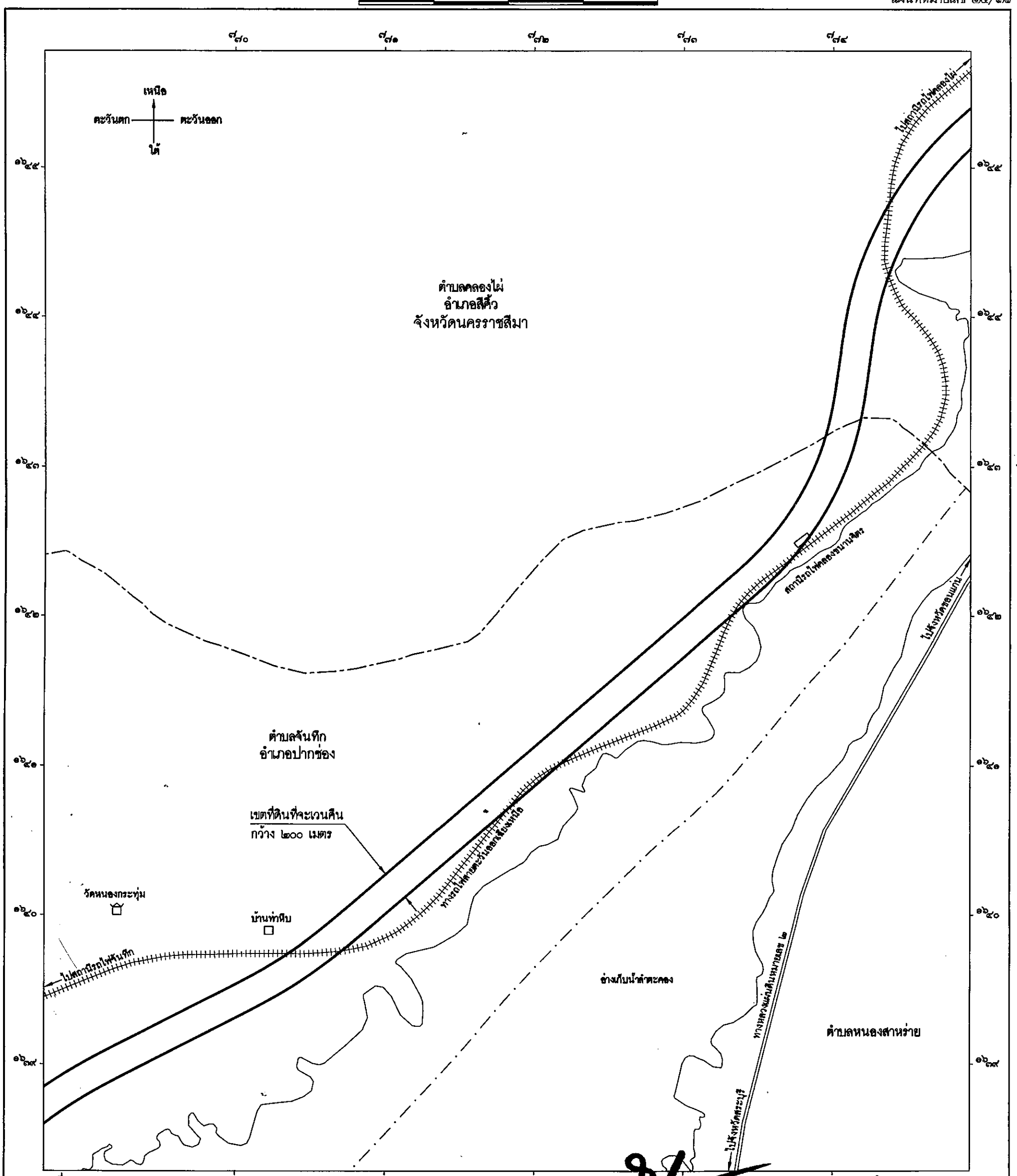

เครื่องหมาย

- แนวเขตที่ดินที่จะเวนคืน
- เขตอำเภอ เขตกิ่งอำเภอ
- เขตตำบล เขตองค์การบริหารส่วนตำบล
- ทางหลวง ถนน ซอย
- ทางรถไฟ
- อ่างเก็บน้ำ หนอง บึง
- หมู่บ้าน บ้าน
- วัด ศาสนสถาน
- สถานีรถไฟ

(นายสมโชค อินทรานุรักษ์)
หัวหน้ากองจัดการที่ดิน

(นายสุรณเดช ธุประวิโรจน์)
วิศวกรใหญ่ฝ่ายโครงการพิเศษและก่อสร้าง

(นายนิรุฒ มณีพันธ์)
ผู้ว่าการรถไฟแห่งประเทศไทย

แผนที่ท้ายพระราชกฤษฎีกากำหนดเขตที่ดินที่จะเวนคืน

ในพื้นที่บางส่วนในท้องที่เขตจตุจักร เขตหลักสี่ เขตดอนเมือง กรุงเทพมหานคร อำเภอลำลูกกา อำเภอธัญบุรี อำเภอคลองหลวง อำเภอเมืองปทุมธานี อำเภอสามโคก จังหวัดปทุมธานี อำเภอบางปะอิน อำเภอพระนครศรีอยุธยา อำเภออุทัย อำเภอภาชี จังหวัดพระนครศรีอยุธยา อำเภอหนองแซง อำเภอเสาไห้ อำเภอเมืองสระบุรี อำเภอแก่งคอย อำเภอมวกเหล็ก จังหวัดสระบุรี และอำเภอปากช่อง อำเภอสีคิ้ว อำเภอสูงเนิน อำเภอเมืองนครราชสีมา จังหวัดนครราชสีมา เพื่อดำเนินโครงการความร่วมมือระหว่างรัฐบาลแห่งราชอาณาจักรไทยและรัฐบาลแห่งสาธารณรัฐประชาชนจีน ในการพัฒนาระบบรถไฟความเร็วสูงเพื่อเชื่อมโยงภูมิภาค ช่วงกรุงเทพมหานคร – หนองคาย (ระยะที่ ๑ ช่วงกรุงเทพมหานคร – นครราชสีมา)

พ.ศ. ๒๕๖๕

มาตราส่วน ๑ : ๒๕,๐๐๐

๐ ๐.๕ ๑ ๑.๕ ๒ กิโลเมตร

แผนที่หมายเลข ๒๕/๓๑

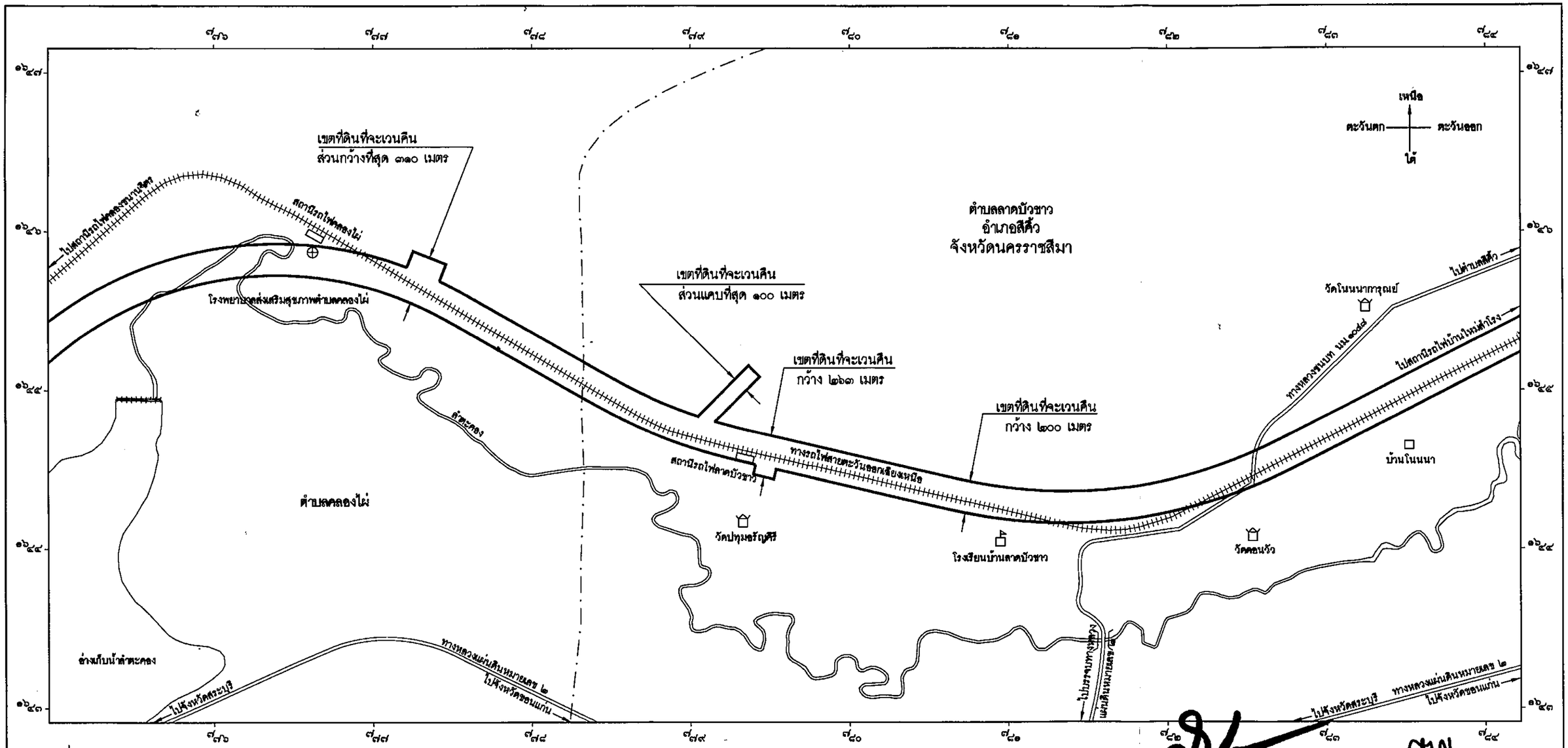

เครื่องหมาย

- แนวเขตที่ดินที่จะเวนคืน
- เขตตำบล เขตองค์การบริหารส่วนตำบล
- ทางหลวง ถนน ซอย
- ทางรถไฟ
- สะพาน
- แม่น้ำ คลอง ห้วย
- อ่างเก็บน้ำ หนอง บึง
- เขื่อน
- โรงพยาบาล สถานีอนามัย
- หมู่บ้าน บ้าน
- มหาวิทยาลัย วิทยาลัย โรงเรียน
- วัด ศาสนสถาน
- สถานีรถไฟ

(นายสมโชค อินทนุรักษ์)
หัวหน้ากองจัดการที่ดิน

(นายสุรณเดช ธุประวิโรจน์)
วิศวกรใหญ่ฝ่ายโครงการพิเศษและก่อสร้าง

(นายนิรุฒ มณีพันธ์)
ผู้ว่าการรถไฟแห่งประเทศไทย

แผนที่ท้ายพระราชกฤษฎีกากำหนดเขตที่ดินที่จะเวนคืน

ในพื้นที่บางส่วนในท้องที่เขตจตุจักร เขตหลักสี่ เขตดอนเมือง กรุงเทพมหานคร อำเภอลำลูกกา อำเภอธัญบุรี อำเภอคลองหลวง อำเภอเมืองปทุมธานี อำเภอสามโคก จังหวัดปทุมธานี อำเภอบางปะอิน อำเภอพระนครศรีอยุธยา อำเภออุทัย อำเภอภาชี จังหวัดพระนครศรีอยุธยา อำเภอหนองแซง อำเภอเสาไห้ อำเภอเมืองสระบุรี อำเภอแก่งคอย อำเภอมวกเหล็ก จังหวัดสระบุรี และอำเภอปากช่อง อำเภอสีคิ้ว อำเภอสูงเนิน อำเภอเมืองนครราชสีมา จังหวัดนครราชสีมา เพื่อดำเนินโครงการความร่วมมือระหว่างรัฐบาลแห่งราชอาณาจักรไทยและรัฐบาลแห่งสาธารณรัฐประชาชนจีน ในการพัฒนาระบบรถไฟความเร็วสูงเพื่อเชื่อมโยงภูมิภาค ช่วงกรุงเทพมหานคร – หนองคาย (ระยะที่ ๑ ช่วงกรุงเทพมหานคร – นครราชสีมา)

พ.ศ. ๒๕๖๕

มาตราส่วน ๑ : ๒๕,๐๐๐

๐ ๐.๕ ๑ ๑.๕ ๒ กิโลเมตร

แผนที่หมายเลข ๒๖/๓๑

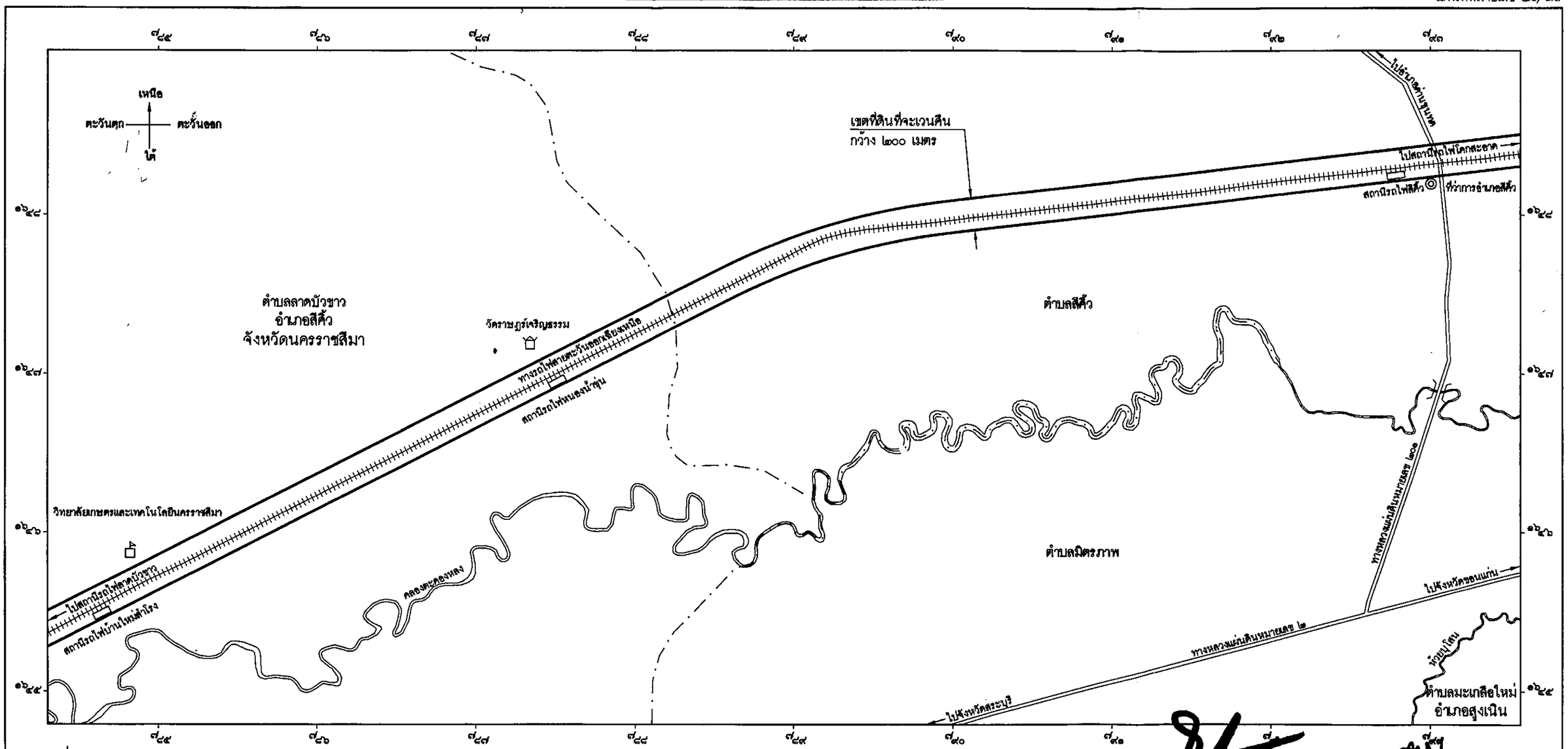

เครื่องหมาย

- แนวเขตที่ดินที่จะเวนคืน
- เขตอำเภอ เขตกิ่งอำเภอ
- เขตตำบล เขตองค์การบริหารส่วนตำบล
- ทางหลวง ถนน ซอย
- ทางรถไฟ
- สะพาน
- แม่น้ำ คลอง ห้วย
- ที่ว่าการอำเภอ
- มหาวิทยาลัย วิทยาลัย โรงเรียน
- วัด ศาสนสถาน
- สถานีรถไฟ

(นายสมโชค อินทรานุรักษ์)
หัวหน้ากองจัดการที่ดิน

(นายสุรณเดช ธูปะวิโรจน์)
วิศวกรใหญ่ฝ่ายโครงการพิเศษและก่อสร้าง

(นายนิรุฒ มณีพันธ์)
ผู้ว่าการรถไฟแห่งประเทศไทย

แผนที่ท้ายพระราชกฤษฎีกากำหนดเขตที่ดินที่จะเวนคืน

ในพื้นที่บางส่วนในท้องที่เขตจตุจักร เขตหลักสี่ เขตดอนเมือง กรุงเทพมหานคร อำเภอลำลูกกา อำเภอธัญบุรี อำเภอคลองหลวง อำเภอเมืองปทุมธานี อำเภอสามโคก จังหวัดปทุมธานี อำเภอบางปะอิน อำเภอพระนครศรีอยุธยา อำเภออุทัย อำเภอภาชี จังหวัดพระนครศรีอยุธยา อำเภอหนองแซง อำเภอเสาไห้ อำเภอเมืองสระบุรี อำเภอแก่งคอย อำเภอมวกเหล็ก จังหวัดสระบุรี และอำเภอปากช่อง อำเภอสีคิ้ว อำเภอสูงเนิน อำเภอเมืองนครราชสีมา จังหวัดนครราชสีมา เพื่อดำเนินโครงการความร่วมมือระหว่างรัฐบาลแห่งราชอาณาจักรไทยและรัฐบาลแห่งสาธารณรัฐประชาชนจีน ในการพัฒนาระบบรถไฟความเร็วสูงเพื่อเชื่อมโยงภูมิภาค ช่วงกรุงเทพมหานคร – หนองคาย (ระยะที่ ๑ ช่วงกรุงเทพมหานคร – นครราชสีมา)

พ.ศ. ๒๕๖๕

มาตราส่วน ๑ : ๒๕,๐๐๐

๐ ๐.๕ ๑ ๑.๕ ๒ กิโลเมตร

แผนที่หมายเลข ๒๗/๓๑

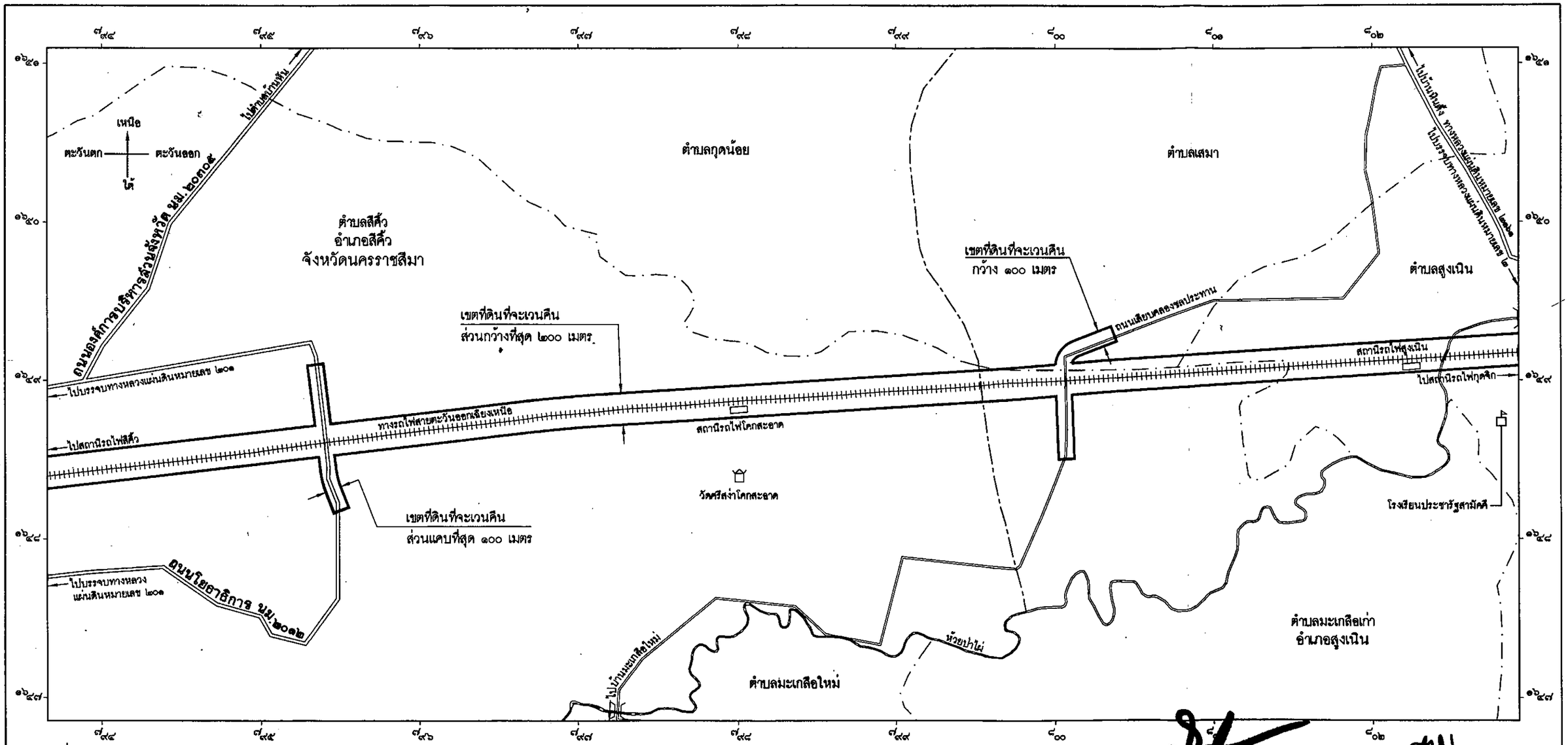

เครื่องหมาย

- แนวเขตที่ดินที่จะเวนคืน
- เขตอำเภอ เขตกิ่งอำเภอ
- เขตตำบล เขตองค์การบริหารส่วนตำบล
- ทางหลวง ถนน ซอย
- ทางรถไฟ
- สะพาน
- แม่น้ำ คลอง ห้วย
- หมู่บ้าน บ้าน
- มหาวิทยาลัย วิทยาลัย โรงเรียน
- วัด ศาสนสถาน
- สถานีรถไฟ

(นายสมโชค อินทรานุรักษ์)
หัวหน้ากองจัดการที่ดิน

(นายสุรณเดช ฐปะวิโรจน์)
วิศวกรใหญ่ฝ่ายโครงการพิเศษและก่อสร้าง

(นายนิรุฒ มณีพันธ์)
ผู้ว่าการรถไฟแห่งประเทศไทย

แผนที่ท้ายพระราชกฤษฎีกากำหนดเขตที่ดินที่จะเวนคืน

ในพื้นที่บางส่วนในท้องที่เขตจตุจักร เขตหลักสี่ เขตดอนเมือง กรุงเทพมหานคร อำเภอลำลูกกา อำเภอธัญบุรี อำเภอคลองหลวง อำเภอเมืองปทุมธานี อำเภอสามโคก จังหวัดปทุมธานี อำเภอบางปะอิน อำเภอพระนครศรีอยุธยา อำเภออุทัย อำเภอภาชี จังหวัดพระนครศรีอยุธยา อำเภอหนองแซง อำเภอเสาไห้ อำเภอเมืองสระบุรี อำเภอแก่งคอย อำเภอมวกเหล็ก จังหวัดสระบุรี และอำเภอปากช่อง อำเภอสีคิ้ว อำเภอสูงเนิน อำเภอเมืองนครราชสีมา จังหวัดนครราชสีมา เพื่อดำเนินโครงการความร่วมมือระหว่างรัฐบาลแห่งราชอาณาจักรไทยและรัฐบาลแห่งสาธารณรัฐประชาชนจีน ในการพัฒนาระบบรถไฟความเร็วสูงเพื่อเชื่อมโยงภูมิภาค ช่วงกรุงเทพมหานคร – หนองคาย (ระยะที่ ๑ ช่วงกรุงเทพมหานคร – นครราชสีมา)

พ.ศ. ๒๕๖๕

มาตราส่วน ๑ : ๒๕,๐๐๐

๐ ๐.๕ ๑ ๑.๕ ๒ กิโลเมตร

แผนที่หมายเลข ๒๘/๓๑

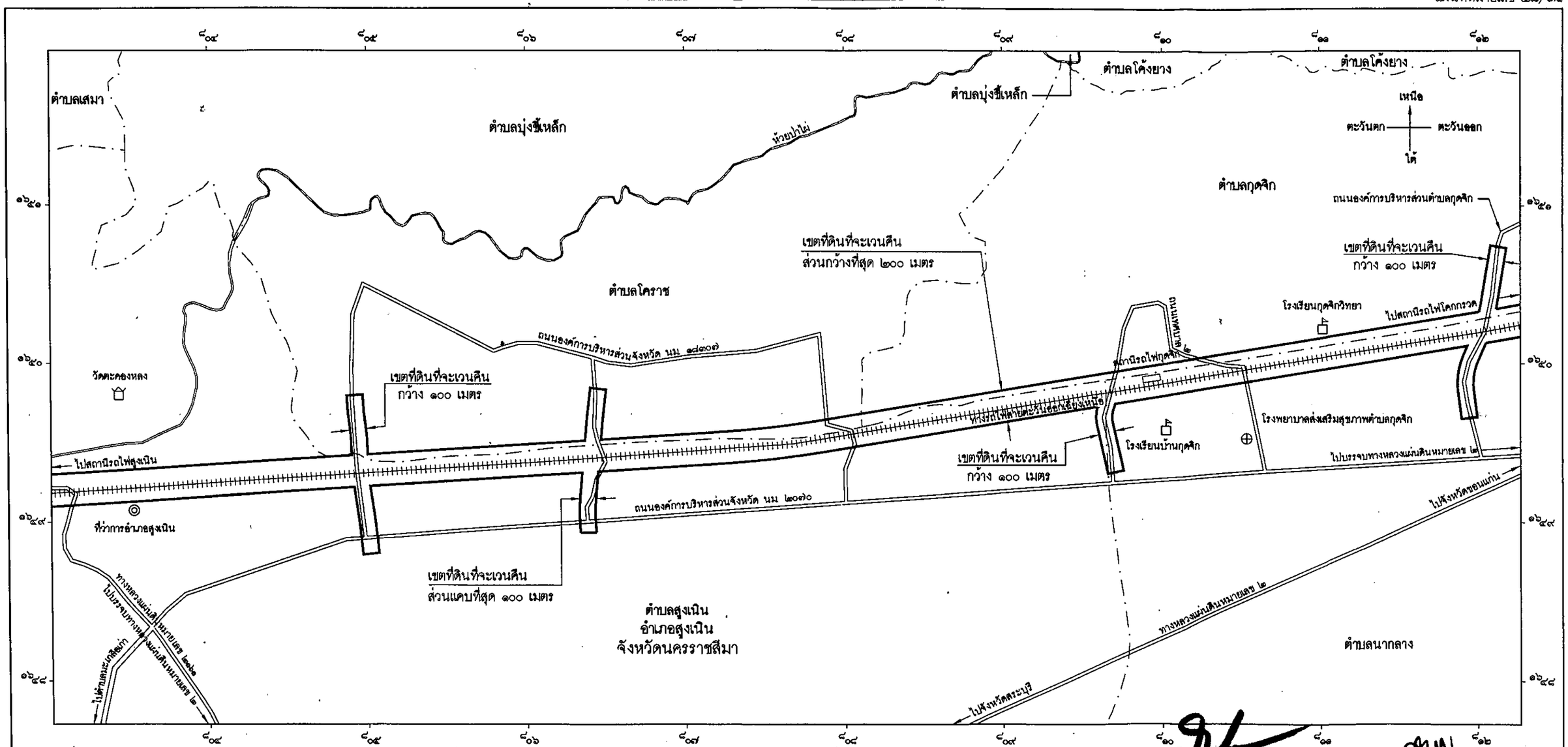

เครื่องหมาย

- แนวเขตที่ดินที่จะเวนคืน
- เขตตำบล เขตองค์การบริหารส่วนตำบล
- ทางหลวง ถนน ซอย
- ทางรถไฟ
- แม่น้ำ คลอง ห้วย
- ◎ ที่ว่าการอำเภอ
- ⊕ โรงพยาบาล สถานีอนามัย
- มหาวิทยาลัย วิทยาลัย โรงเรียน
- วัด ศาสนสถาน

(นายสมโชค อินทรานุรักษ์)
หัวหน้ากองจัดการที่ดิน

(นายสุรณเดช ธูปะวิโรจน์)
วิศวกรใหญ่ฝ่ายโครงการพิเศษและก่อสร้าง

(นายนิรุฒ มณีพันธ์)
ผู้ว่าการรถไฟแห่งประเทศไทย

แผนที่ท้ายพระราชกฤษฎีกากำหนดเขตที่ดินที่จะเวนคืน

ในพื้นที่บางส่วนในท้องที่เขตจตุจักร เขตหลักสี่ เขตดอนเมือง กรุงเทพมหานคร อำเภอลำลูกกา อำเภอธัญบุรี อำเภอคลองหลวง อำเภอเมืองปทุมธานี อำเภอสามโคก จังหวัดปทุมธานี อำเภอบางปะอิน อำเภอพระนครศรีอยุธยา อำเภออุทัย อำเภอภาชี จังหวัดพระนครศรีอยุธยา อำเภอหนองแซง อำเภอเสาไห้ อำเภอเมืองสระบุรี อำเภอแก่งคอย อำเภอมวกเหล็ก จังหวัดสระบุรี และอำเภอปากช่อง อำเภอสีคิ้ว อำเภอสูงเนิน อำเภอเมืองนครราชสีมา จังหวัดนครราชสีมา

เพื่อดำเนินโครงการความร่วมมือระหว่างรัฐบาลแห่งราชอาณาจักรไทยและรัฐบาลแห่งสาธารณรัฐประชาชนจีน

ในการพัฒนาระบบรถไฟความเร็วสูงเพื่อเชื่อมโยงภูมิภาค ช่วงกรุงเทพมหานคร – หนองคาย (ระยะที่ ๑ ช่วงกรุงเทพมหานคร – นครราชสีมา)

พ.ศ. ๒๕๖๕

มาตราส่วน ๑ : ๒๕,๐๐๐

๐ ๐.๕ ๑ ๑.๕ ๒ กิโลเมตร

แผนที่หมายเลข ๒๖/๓๑

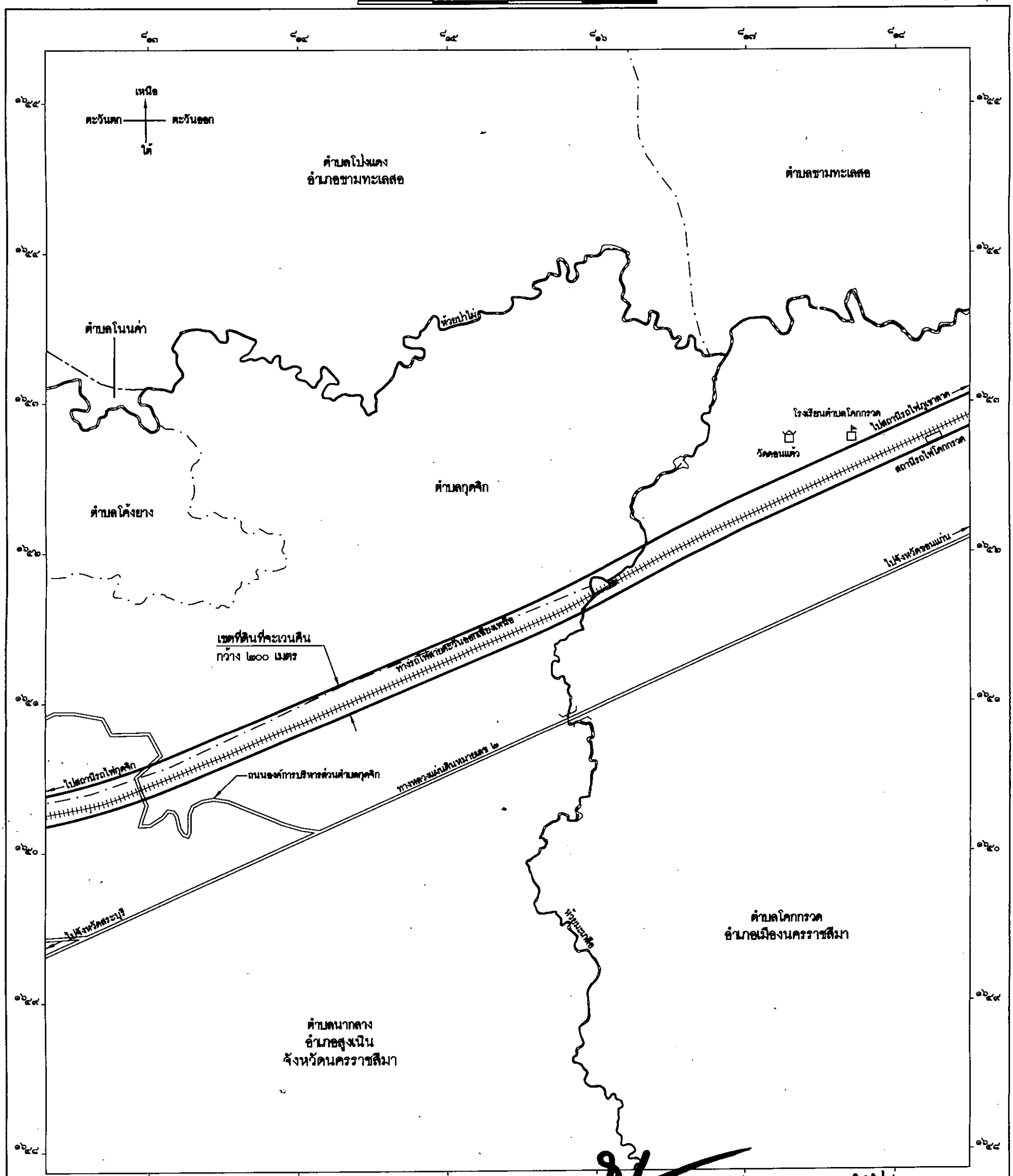

เครื่องหมาย

- แนวเขตที่ดินที่จะเวนคืน
- เขตอำเภอ เขตกิ่งอำเภอ
- เขตตำบล เขตองค์การบริหารส่วนตำบล
- ทางหลวง ถนน ซอย
- ทางรถไฟ
- แม่น้ำ คลอง ห้วย
- มหาวิทยาลัย วิทยาลัย โรงเรียน
- วัด ศาสนสถาน
- สถานีรถไฟ

(นายสมโชค [illegible]นทร์นุรักษ์)
หัวหน้ากองจัดการที่ดิน

(นายสุรณเดช ฐปะวิโรจน์)
วิศวกรใหญ่ฝ่ายโครงการพิเศษและก่อสร้าง

(นายนิรุฒ มณีพันธ์)
ผู้ว่าการรถไฟแห่งประเทศไทย

แผนที่ท้ายพระราชกฤษฎีกากำหนดเขตที่ดินที่จะเวนคืน

ในพื้นที่บางส่วนในท้องที่เขตจตุจักร เขตหลักสี่ เขตดอนเมือง กรุงเทพมหานคร อำเภอลำลูกกา อำเภอธัญบุรี อำเภอคลองหลวง อำเภอเมืองปทุมธานี อำเภอสามโคก จังหวัดปทุมธานี อำเภอบางปะอิน อำเภอพระนครศรีอยุธยา อำเภออุทัย อำเภอภาชี จังหวัดพระนครศรีอยุธยา อำเภอหนองแซง อำเภอเสาไห้ อำเภอเมืองสระบุรี อำเภอแก่งคอย อำเภอมวกเหล็ก จังหวัดสระบุรี และอำเภอปากช่อง อำเภอสีคิ้ว อำเภอสูงเนิน อำเภอเมืองนครราชสีมา จังหวัดนครราชสีมา เพื่อดำเนินโครงการความร่วมมือระหว่างรัฐบาลแห่งราชอาณาจักรไทยและรัฐบาลแห่งสาธารณรัฐประชาชนจีน ในการพัฒนาระบบรถไฟความเร็วสูงเพื่อเชื่อมโยงภูมิภาค ช่วงกรุงเทพมหานคร – หนองคาย (ระยะที่ ๑ ช่วงกรุงเทพมหานคร – นครราชสีมา)

พ.ศ. ๒๕๖๕

มาตราส่วน ๑ : ๒๕,๐๐๐

๐ ๐.๕ ๑ ๑.๕ ๒ กิโลเมตร

แผนที่หมายเลข ๓๐/๓๑

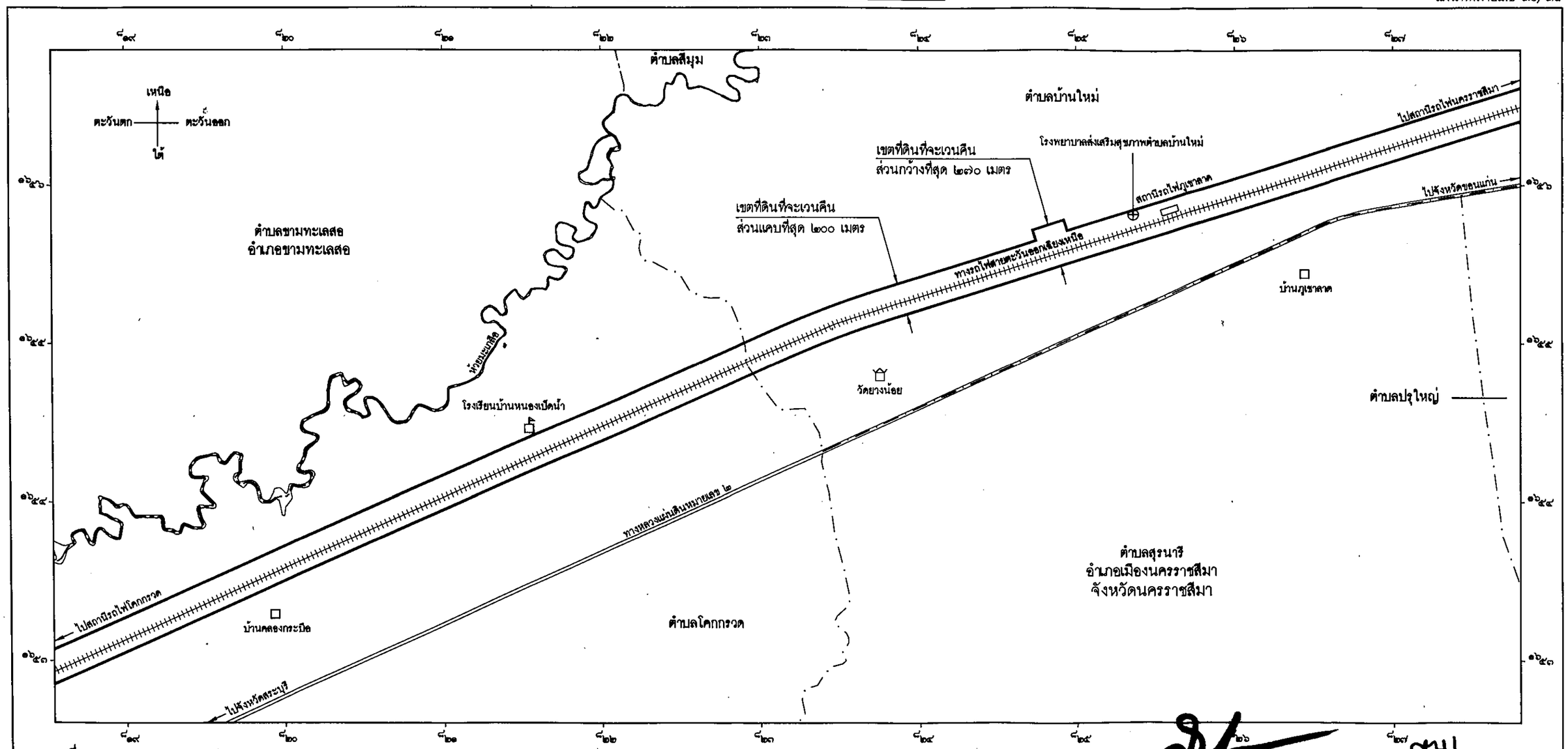

เครื่องหมาย

- แนวเขตที่ดินที่จะเวนคืน
- เขตอำเภอ เขตกิ่งอำเภอ
- เขตตำบล เขตองค์การบริหารส่วนตำบล
- ทางหลวง ถนน ซอย
- ทางรถไฟ
- แม่น้ำ คลอง ห้วย
- โรงพยาบาล สถานีอนามัย
- หมู่บ้าน บ้าน
- มหาวิทยาลัย วิทยาลัย โรงเรียน
- วัด ศาสนสถาน
- สถานีรถไฟ

(นายสมโชค สินสำรีนุรักษ์)
หัวหน้ากองจัดการที่ดิน

(นายสุรณเดช ธูปะวิโรจน์)
วิศวกรใหญ่ฝ่ายโครงการพิเศษและก่อสร้าง

(นายนิรุฒ มณีพันธ์)
ผู้ว่าการรถไฟแห่งประเทศไทย

แผนที่ท้ายพระราชกฤษฎีกากำหนดเขตที่ดินที่จะเวนคืน

- ในพื้นที่บางส่วนในท้องที่เขตจตุจักร เขตหลักสี่ เขตดอนเมือง กรุงเทพมหานคร อำเภอลำลูกกา อำเภอธัญบุรี อำเภอคลองหลวง อำเภอเมืองปทุมธานี อำเภอสามโคก จังหวัดปทุมธานี อำเภอบางปะอิน อำเภอพระนครศรีอยุธยา อำเภออุทัย อำเภอภาชี จังหวัดพระนครศรีอยุธยา อำเภอหนองแซง อำเภอเสาไห้ อำเภอเมืองสระบุรี อำเภอแก่งคอย อำเภอมวกเหล็ก จังหวัดสระบุรี และอำเภอปากช่อง อำเภอสีคิ้ว อำเภอสูงเนิน อำเภอเมืองนครราชสีมา จังหวัดนครราชสีมา

เพื่อดำเนินโครงการความร่วมมือระหว่างรัฐบาลแห่งราชอาณาจักรไทยและรัฐบาลแห่งสาธารณรัฐประชาชนจีน

ในการพัฒนาระบบรถไฟความเร็วสูงเพื่อเชื่อมโยงภูมิภาค ช่วงกรุงเทพมหานคร – หนองคาย (ระยะที่ ๑ ช่วงกรุงเทพมหานคร – นครราชสีมา)

พ.ศ. ๒๕๖๕

มาตราส่วน ๑ : ๒๕,๐๐๐

๐ ๐.๕ ๑ ๑.๕ ๒ กิโลเมตร

แผนที่หมายเลข ๓๑/๓๑

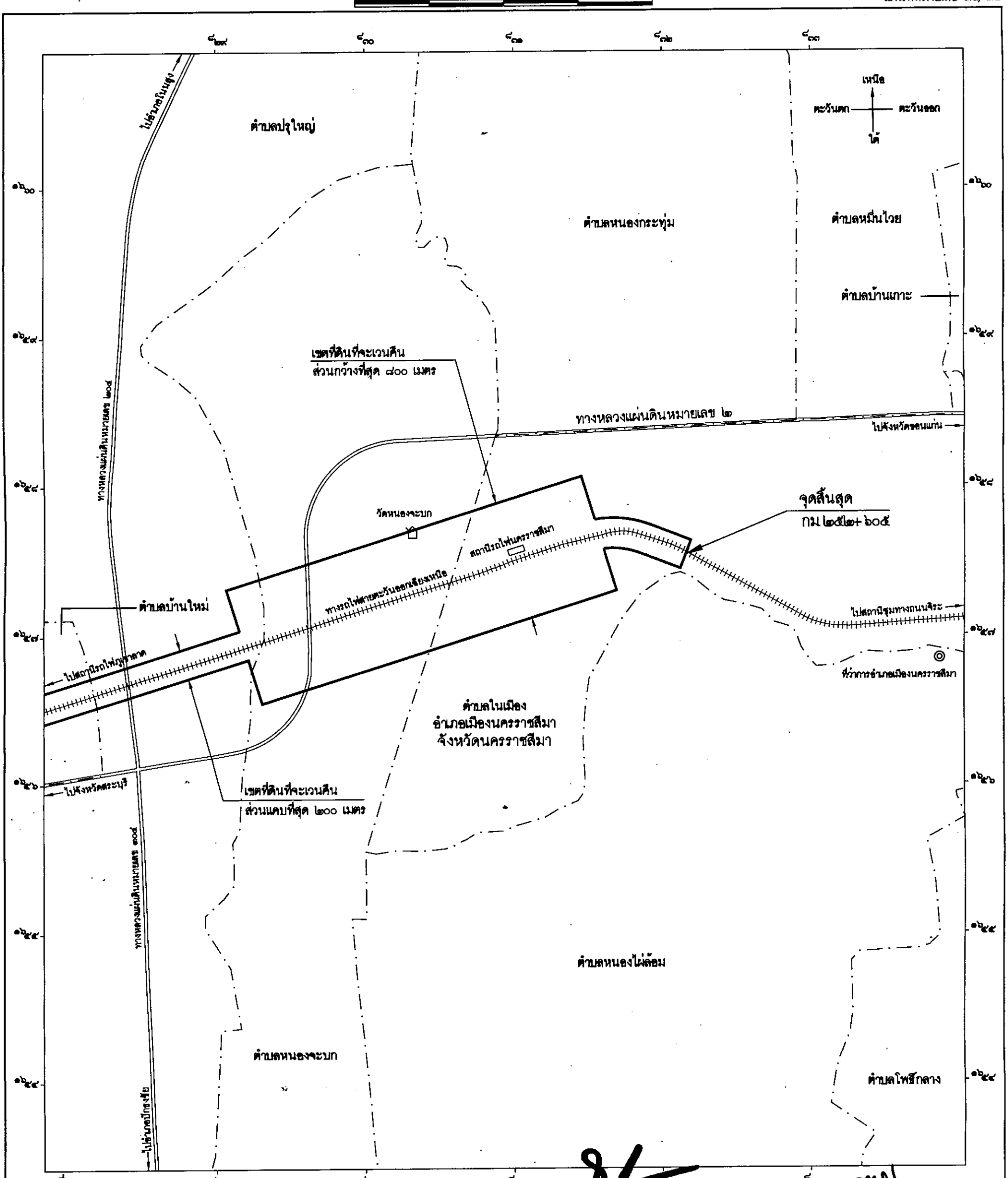

(นายสมโชค อิฐทรัพย์นุรักษ์)
หัวหน้ากองจัดการที่ดิน

(นายสุรณเดช ธูปะวิโรจน์)
วิศวกรใหญ่ฝ่ายโครงการพิเศษและก่อสร้าง

(นายนิรุฒ มณีพันธ์)
ผู้ว่าการรถไฟแห่งประเทศไทย

<u>หมายเหตุ</u> :- เหตุผลในการประกาศใช้พระราชกฤษฎีกาฉบับนี้ คือ เนื่องจากมีความจำเป็นต้องสร้างทางรถไฟ เครื่องประกอบทางรถไฟ ทาง และสิ่งจำเป็นอื่นตามโครงการความร่วมมือระหว่างรัฐบาลแห่งราชอาณาจักรไทย และรัฐบาลแห่งสาธารณรัฐประชาชนจีน ในการพัฒนาระบบรถไฟความเร็วสูงเพื่อเชื่อมโยงภูมิภาค ช่วงกรุงเทพมหานคร - หนองคาย (ระยะที่ ๑ ช่วงกรุงเทพมหานคร - นครราชสีมา) ในท้องที่แขวงจตุจักร แขวงลาดยาว เขตจตุจักร แขวงตลาดบางเขน เขตหลักสี่ แขวงสนามบิน เขตดอนเมือง กรุงเทพมหานคร ตำบลคูคต อำเภอลำลูกกา ตำบลประชาธิปัตย์ อำเภอธัญบุรี ตำบลคลองหนึ่ง อำเภอคลองหลวง ตำบลสวนพริกไทย อำเภอเมืองปทุมธานี ตำบลเชียงรากน้อย อำเภอสามโคก จังหวัดปทุมธานี ตำบลเชียงรากน้อย ตำบลขนอนหลวง อำเภอบางปะอิน ตำบลไผ่ลิง ตำบลหัวรอ อำเภอพระนครศรีอยุธยา ตำบลข้าวเม่า อำเภออุทัย ตำบลภาชี ตำบลดอนหญ้านาง ตำบลหนองน้ำใส อำเภอภาชี จังหวัดพระนครศรีอยุธยา ตำบลหนองแซง ตำบลหนองควายโซ ตำบลไก่เส่า ตำบลหนองสีดา อำเภอหนองแซง ตำบลเมืองเก่า ตำบลเสาไห้ ตำบลสวนดอกไม้ อำเภอเสาไห้ ตำบลหนองโน ตำบลโคกสว่าง ตำบลนาโฉง ตำบลปากเพรียว ตำบลตะกุด ตำบลตลิ่งชัน อำเภอเมืองสระบุรี ตำบลตาลเดี่ยว ตำบลแก่งคอย ตำบลบ้านป่า ตำบลทับกวาง อำเภอแก่งคอย ตำบลมวกเหล็ก ตำบลมิตรภาพ อำเภอมวกเหล็ก จังหวัดสระบุรี และตำบลพญาเย็น ตำบลกลางดง ตำบลปากช่อง ตำบลหนองสาหร่าย ตำบลจันทึก อำเภอปากช่อง ตำบลคลองไผ่ ตำบลลาดบัวขาว ตำบลสีคิ้ว อำเภอสีคิ้ว ตำบลมะเกลือเก่า ตำบลเสมา ตำบลสูงเนิน ตำบลโคราช ตำบลกุดจิก ตำบลนากลาง อำเภอสูงเนิน ตำบลโคกกรวด ตำบลบ้านใหม่ ตำบลปรุใหญ่ ตำบลหนองจะบก ตำบลในเมือง อำเภอเมืองนครราชสีมา จังหวัดนครราชสีมา เพื่ออำนวยความสะดวกและความรวดเร็ว แก่การจราจรและการขนส่งอันเป็นกิจการสาธารณูปโภค สมควรกำหนดเขตที่ดินที่จะเวนคืนในท้องที่ดังกล่าว เพื่อให้พนักงานเจ้าหน้าที่มีสิทธิเข้าไปทำการสำรวจเพื่อให้ทราบข้อเท็จจริงเกี่ยวกับอสังหาริมทรัพย์ที่ต้องได้มา โดยแน่ชัด จึงจำเป็นต้องตราพระราชกฤษฎีกานี้