



กฎกระทรวง

กำหนดให้ทางน้ำชลประทานแม่น้ำเจ้าพระยา
เป็นทางน้ำชลประทานที่จะเรียกเก็บค่าชลประทาน
พ.ศ. ๒๕๖๔

อาศัยอำนาจตามความในมาตรา ๘ (๑) แห่งพระราชบัญญัติการชลประทานหลวง พุทธศักราช ๒๔๘๕ ซึ่งแก้ไขเพิ่มเติมโดยพระราชบัญญัติการชลประทานหลวง (ฉบับที่ ๔) พ.ศ. ๒๕๑๘ และมาตรา ๔๒ วรรคหนึ่ง แห่งพระราชบัญญัติการชลประทานหลวง พุทธศักราช ๒๔๘๕ รัฐมนตรีว่าการกระทรวงเกษตรและสหกรณ์ออกกฎกระทรวงไว้ ดังต่อไปนี้

ข้อ ๑ ให้ทางน้ำชลประทานแม่น้ำเจ้าพระยา จากด้านเหนือของเขื่อนเจ้าพระยา กิโลเมตรที่ ๒.๐๐๐ ในท้องที่ตำบลบ้านกล้วย และตำบลชยันนาท อำเภอมืองชยันนาท จังหวัดชยันนาท ถึงกิโลเมตรที่ ๕๙.๐๐๐ ในท้องที่ตำบลพยุหะ และตำบลน้ำทรง อำเภอพยุหะคีรี จังหวัดนครสวรรค์ และจากด้านท้ายของเขื่อนเจ้าพระยา กิโลเมตรที่ ๒.๐๐๐ ในท้องที่ตำบลตลุก และตำบลบางหลวง อำเภอสรรพยา จังหวัดชยันนาท ถึงกิโลเมตรที่ ๑๗.๐๐๐ ในท้องที่ตำบลโพนางดำออก และตำบลโพนางดำตก อำเภอสรรพยา จังหวัดชยันนาท ตามแนวเขตแผนที่ท้ายกฎกระทรวงหมายเลข ๑/๓ และหมายเลข ๒/๓ เป็นทางน้ำชลประทานที่จะเรียกเก็บค่าชลประทาน

ข้อ ๒ ให้ทางน้ำชลประทานแม่น้ำเจ้าพระยา จากกิโลเมตรที่ ๒๖๗.๗๘๐ ในท้องที่ตำบลบางกระบือ และตำบลเชียงรากน้อย อำเภอสสามโคก จังหวัดปทุมธานี ถึงกิโลเมตรที่ ๒๙๘.๖๖๐ ในท้องที่ตำบลบางคูวัด อำเภอมืองปทุมธานี จังหวัดปทุมธานี และตำบลบางพูด อำเภอปากเกร็ด จังหวัดนนทบุรี ตามแนวเขตแผนที่ท้ายกฎกระทรวงหมายเลข ๓/๓ เป็นทางน้ำชลประทานที่จะเรียกเก็บค่าชลประทาน

ให้ไว้ ณ วันที่ ๓ พฤศจิกายน พ.ศ. ๒๕๖๔

เฉลิมชัย ศรีอ่อน

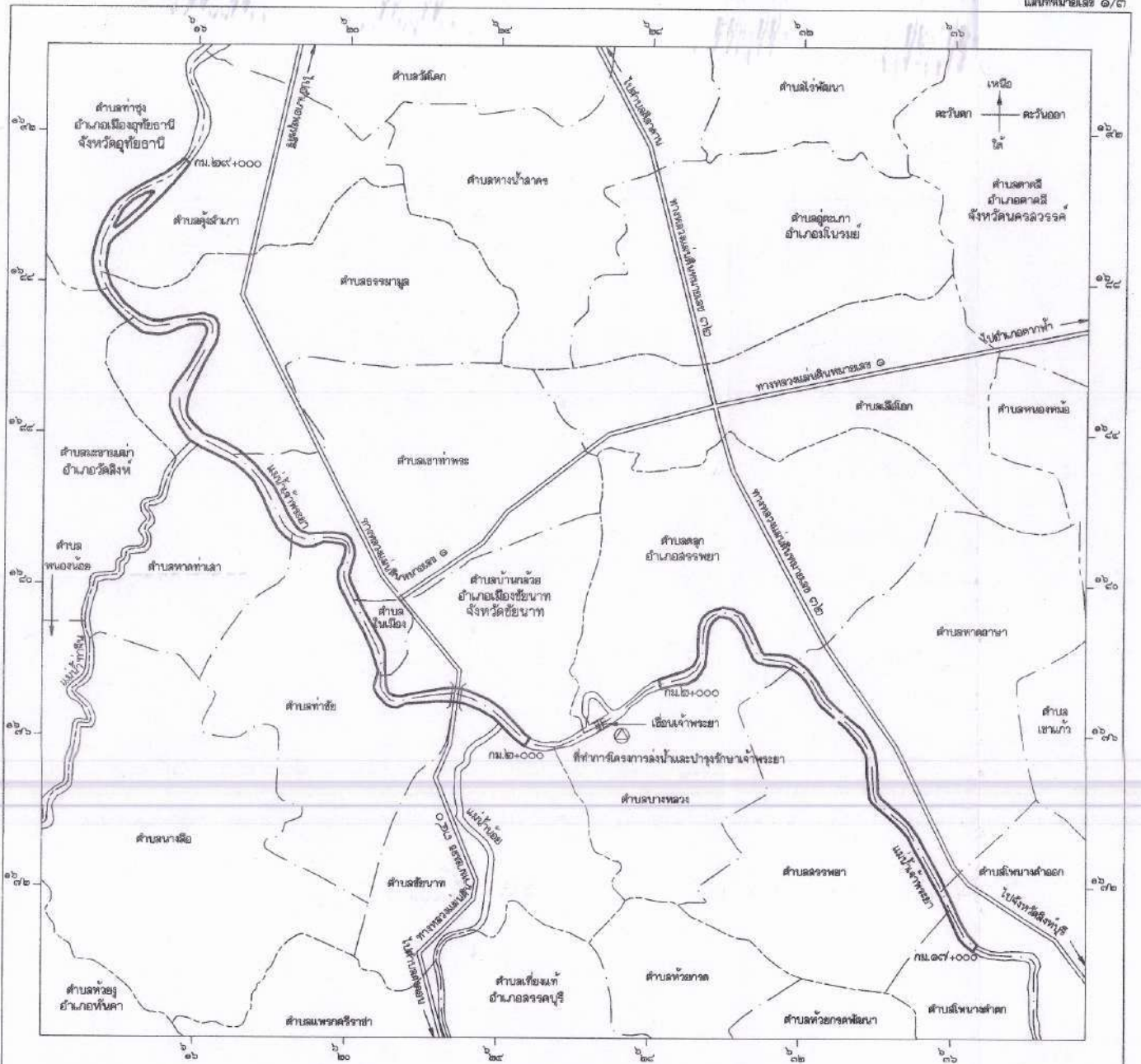
รัฐมนตรีว่าการกระทรวงเกษตรและสหกรณ์

แผนที่ท้ายกฎกระทรวง
กำหนดให้ทางน้ำชลประทานแม่น้ำเจ้าพระยา
เป็นทางน้ำชลประทานที่จะเรียกเก็บค่าชลประทาน
พ.ศ. ๒๕๖๔

มาตราส่วน ๑ : ๑๐๐,๐๐๐


๐ ๒ ๔ ๖ กิโลเมตร


แผนที่หมายเลข ๑/๓



เครื่องหมาย

- แนวเขตทางน้ำชลประทานที่จะเรียกเก็บค่าชลประทาน
- - - - - เขตจังหวัด
- - - - - เขตอำเภอ เขตกิ่งอำเภอ
- - - - - เขตตำบล เขตองค์การบริหารส่วนตำบล
- == ทางหลวง ถนน ชอ
- ||| สะพาน
- ~ แม่น้ำ คลอง ห้วย
- ▬ เขื่อน
- ⊙ สถานีราชการ


(นายกฤษฏา ศรีเพิ่มพันธ์)
ผู้อำนวยการสำนักงานชลประทานที่ ๑๒

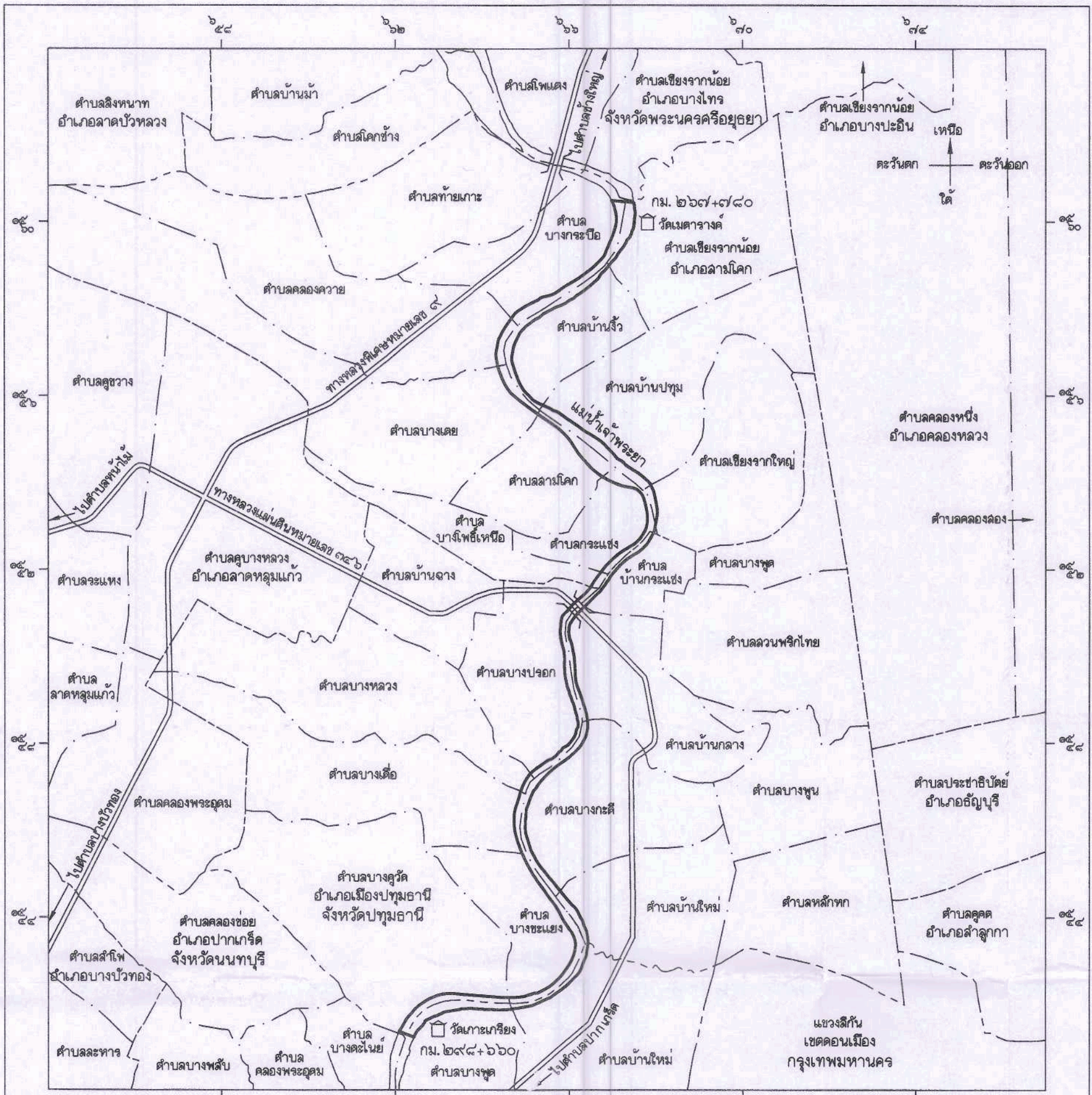

(นายประพิศ จันทร์มา)
อธิบดีกรมชลประทาน

แผนที่ท้ายกฎกระทรวง
กำหนดให้ทางน้ำชลประทานแม่น้ำเจ้าพระยา
เป็นทางน้ำชลประทานที่จะเรียกเก็บค่าชลประทาน
พ.ศ. ๒๕๖๔

มาตรา ๑ : ๑๐๐,๐๐๐


๐ ๒ ๔ ๖ กิโลเมตร


แผนที่หมายเลข ๓/๓



เครื่องหมาย

- แนวเขตทางน้ำชลประทานที่จะเรียกเก็บค่าชลประทาน
- เขตจังหวัด
- เขตอำเภอ เขตกิ่งอำเภอ
- เขตตำบล เขตองค์การบริหารส่วนตำบล
- ทางหลวง ถนน ซอย
- ฝาย
- แม่น้ำ คลอง ท้าย
- วัด ศาลนถสถาน


(นายวรวิทย์ นุญชเนตร)
ผู้อำนวยการสำนักงานชลประทานที่ ๑๑


(นายประพิศ จันทร์มา)
อธิบดีกรมชลประทาน

หมายเหตุ :- เหตุผลในการประกาศใช้กฎกระทรวงฉบับนี้ คือ โดยที่เป็นการสมควรกำหนดให้ทางน้ำชลประทานแม่น้ำเจ้าพระยา เป็นทางน้ำชลประทานที่จะเรียกเก็บค่าชลประทาน เพื่อให้เกิดประโยชน์จากการใช้น้ำอย่างเต็มที่ และเนื่องจากมาตรา ๘ (๑) แห่งพระราชบัญญัติการชลประทานหลวง พุทธศักราช ๒๔๘๕ ซึ่งแก้ไขเพิ่มเติมโดยพระราชบัญญัติการชลประทานหลวง (ฉบับที่ ๔) พ.ศ. ๒๕๑๘ บัญญัติให้ทางน้ำชลประทานที่จะเรียกเก็บค่าชลประทานต้องกำหนดโดยกฎกระทรวง จึงจำเป็นต้องออกกฎกระทรวงนี้